

MIŠKŲ NUOSAVYBĖ IR ADMINISTRACINIS PASISKIRSTYMAS

2009 m. sausio 1 d. apie pusę visos miško žemės sudarė valstybinės reikšmės miškų plotai – 1065,0 tūkst. ha. Valstybės įmonėje “Registru centras” 2009 m. sausio 1 d. buvo registruota 783,7 tūkst. ha privačių miškų. Sutapatinus miško žemės sluoksnį su privačių valdų sluoksniu buvo nustatyta kiek didesnis privačių miškų plotas – 817,8 tūkst. ha. Tai reiškia, kad 34,1 tūkst. ha miško yra registruotas kaip kitos naudmenos.

42 miškų urėdijos ir 1 nacionalinis parkas administravo 1024,2 tūkst. ha valstybinės reikšmės miško žemės plotą. Miškų urėdijose ir nacionaliniame parke buvo 361 girininkija. Per metus panaikinta 17 girininkijų. Vidutinis girininkijos plotas padidėjo iki 2,9 tūkst. ha. Eiguvų skaičius nuo 875 sumažėjo iki 628. Vidutiniškai vienai eiguvai teko 1,7 tūkst. ha miško ploto.

Valstybės įmonės “Registru centras” duomenimis 2008 m. nuosavybės teisė atkurta į 19,6 tūkst. ha miško žemės plotą. Per metus daugiausia miško fiziniams asmenims grąžinta Varėnos miškų urėdijoje - 1,6 tūkst. ha, Ignalinos ir Utenos miškų urėdijose po 1,5 tūkst. ha, Šalčininkų, Trakų ir Vilniaus miškų urėdijose po 1,1 tūkst. ha, mažiausia - Joniškio, Kazlų Rūdos ir Jurbarko miškų urėdijų ribose. Per metus šiose urėdijose grąžinta nuo 41 iki 71 ha miško žemės ploto.

Daugiausia privačių miškų yra Telšių miškų urėdijos ribose. Čia privačių miškų savininkai valdo 42,4 tūkst. ha miško žemės. Šiek tiek mažiau jų yra Utenos miškų urėdijos ribose - 40,5 tūkst. ha. Utenos, Veisiejų, Varėnos ir Anykščių miškų urėdijų ribose privatūs savininkai valdė daugiau nei pusę visų urėdijos terito-

OWNERSHIP AND ADMINISTRATION OF FORESTS

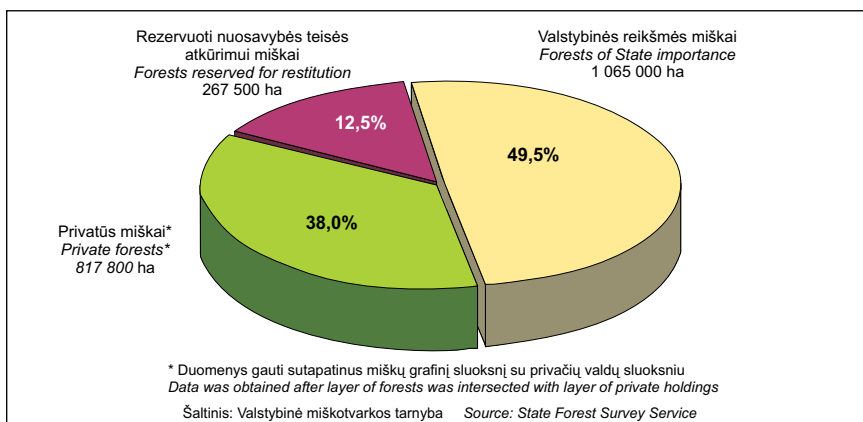
By the 1st January 2009, around a half of all forestland in Lithuania were the so-called forests of State importance. In the State Enterprise Centre of Registers were registered 783.7 ha private forests. After intersection of layers of forest and private holdings estimated area of private forests was 817,800 ha. It means that 34,100 ha of forest was registered as other land-use categories.

42 State forest enterprises and 1 national park under subordination of the Ministry of Environment managed 1,024,200 ha of forestland. The number of forest districts decreased from 378 to 361 reaching the average size of 2,900 ha. The number of forest guard sectors (sub-units of forest districts) decreased from 875 to 628; each forest guard on average manages 1,700 ha of forestland.

Property rights by the data of State Enterprise Centre of Registers were restored on 19,600 ha forestland in 2008. The biggest share of forests was restituted in the territory of Varėna State forest enterprise, where private forest owners regained 1,600 ha. In Ignalina and Utena the restituted forestland amounted to 1,500 ha, in Šalčininkai, Trakai and Vilnius - 1,100 ha in each. A low pace was observed within territories of Joniškis, Kazlų Rūda and Jurbarkas forest enterprises, where only between 41 to 71 ha were restituted.

The highest area of private forests was recorded within the territory of the Telšiai forest enterprise, where private forest owners already restored rights to 42,400 ha forestland. Within the Utena enterprise private owners possess 40,500 ha. Private owners manage more than half of forest area in Utena, Veisiejai, Varėna and Anykščiai enterprises

2.1 MIŠKO ŽEMĖS PASISKIRSTYMAS PAGAL NUOSAVYBĘ
FOREST LAND BY OWNERSHIP



rijoje esančių miškų. Telšių, Trakų, Rietavo, Rokiškio, Zarasų, Druskininkų ir Kupiškio miškų urėdijų ribose privatūs miškai užėmė nuo 45% iki 50% bendro miško žemės ploto. Mažiausiai privačių miškų yra Dubravos, Kazlų Rūdos, Joniškio ir Marijampolės miškų urėdijų teritorijose. Čia jų plotai neviršijo 6 tūkst. ha. Šių urėdijų ribose privačių miškų dalis neviršijo 22%.

2009 m. sausio 1 d. Lietuvoje buvo beveik 236 tūkst. privačių miškų savininkų. Vidutiniškai vienam savininkui priklausė 3,3 ha miško.

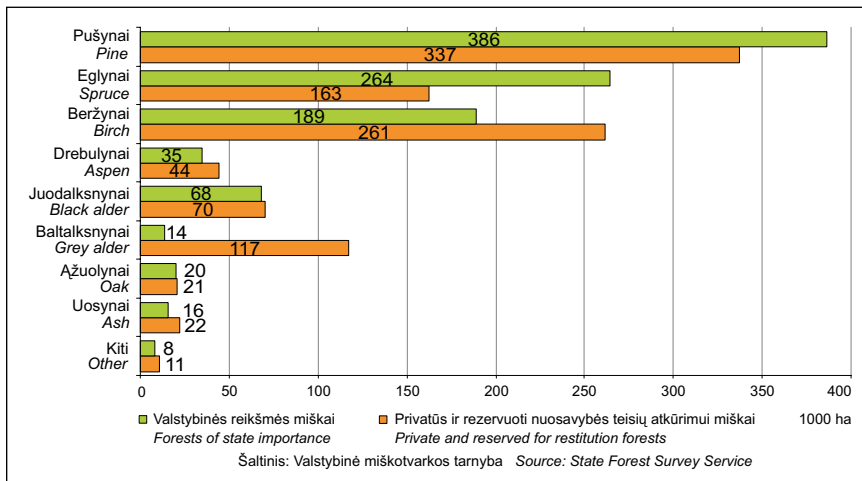
Miškingiausias buvo Alytaus (49,1%) ir Vilniaus (42,4%) apskritys. Mažiausiai miškingos - Marijampolės (21,7%) ir Klaipėdos (26,5%) apskritys. Didžiausi medienos tūriai sutelkti Vilniaus apskrities miškuose - 89,2 mln. m³. Tai daugiau nei penktadalis bendro šalies miškuose esančio medžių stiebų tūrio. Kitose apskrityse medienos kiekiai gerokai mažesni: Alytaus - 57,2 mln. m³, Utenos - 48,7 mln. m³, Kauno - 46,5 mln. m³. Mažiausiai medienos yra Marijampolės (20,7 mln. m³) ir Klaipėdos (26,0 mln. m³) apskrityse.

territories. The share of private forests in Telšiai, Trakai, Rietavas, Rokiškis, Zarasai, Druskininkai and Kupiškis constitutes from 45% to 50%. The lowest share of private forests is in Dubrava, Marijampolė, Kazlų Rūda and Joniškis forest enterprises territories, with less than 22%. The area of private forests does not exceed 6,000 ha in either of these enterprises territories.

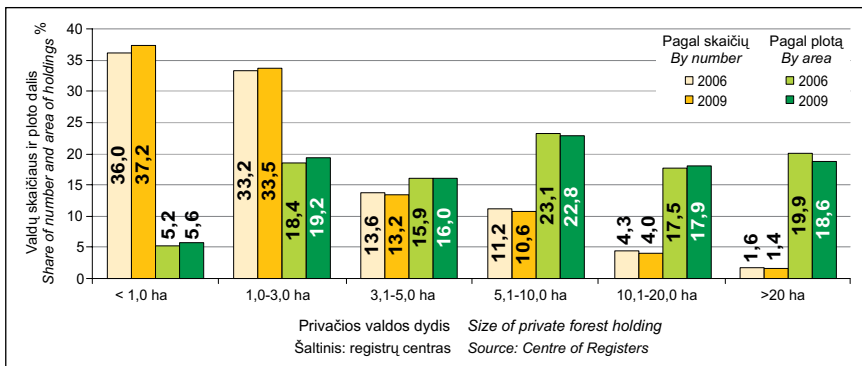
By the 1st January 2009, the number of private forest owners amounted to almost 236,000, a forest estate averaging 3.3 ha.

The highest forest coverage is recorded in Alytus (49.1%) and Vilnius (42.4%) counties, while the least forested counties were Marijampolė (21.7%) and Klaipėda (26.5%). The highest growing stock was accumulated in Vilnius county (89.2 million m³), which makes more than one fifth of total growing stock in the country. Moderate volumes were accumulated in Alytus (57.2 million m³), Utena (48.7 million m³), and Kaunas (46.5 million m³) counties, while the lowest wood resources are recorded in Marijampolė counties (20.7 million m³) and Klaipėda (26.0 million m³).

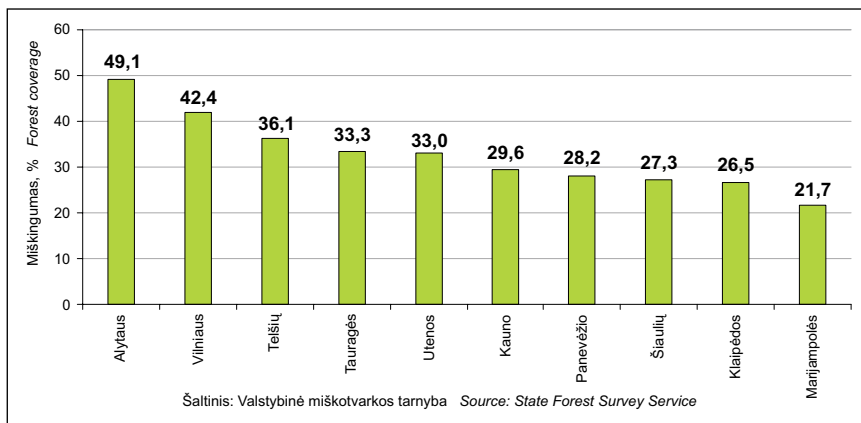
2.2 MEDYNŲ PLOTAI PAGAL VYRAujančią MEDŽIŲ RŪŠĮ IR NUOSAVYBĘ FOREST STAND AREAS BY OWNERSHIP AND DOMINANT TREE SPECIES



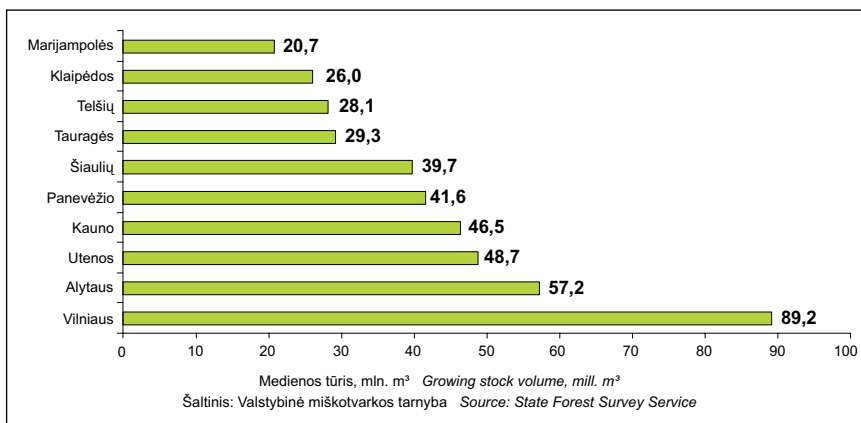
2.3 PRIVAČIŲ MIŠKO VALDŲ SKAIČIAUS IR PLOTO PASISKIRSTYMAS PAGAL VALDOS DYDĮ NUMBER AND AREA OF PRIVATE FOREST HOLDINGS BY SIZE OF HOLDING



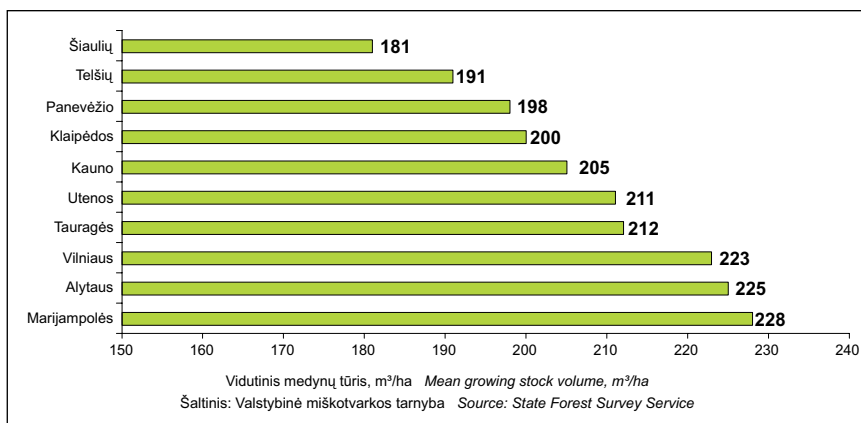
2.4 APSKRIČIŲ MIŠKINGUMAS FOREST COVERAGE BY COUNTIES



2.5 MEDIENOS IŠTEKLIAI MEDYNUOSE PAGAL APSKRITIS GROWING STOCK VOLUME BY COUNTIES






2.6 MEDYŅŲ PRODUKTYVUMAS APSKRITYSE PRODUCTIVITY OF STANDS BY COUNTIES



2.7 MIŠKŲ PASISKIRSTYMO PAGAL NUOSAVYBĘ ŽEMĖLAPIS
FOREST OWNERSHIP MAP



-  Valstybinių miškų valdytojų teritorijų ribos
Boundaries of State forest managers
-  Valstybinės reikšmės miškai
State forests
-  Privatūs ir rezervuoti nuosavybės teisės atkūrimui miškai
Private and reserved for restitution forests

Šaltinis: Lietuvos Respublikos miškų valstybės kadastro duomenys
Source: Forest cadastre of the Republic of Lithuania
© Valstybinė miškotvarkos tarnyba
State Forest Survey Service

**2.1 MIŠKO ŽEMĖS NUOSAVYBĖS KAITA 1938-2009 M.
CHANGES OF FOREST LAND AREA OWNERSHIP STRUCTURE, 1938–2009**

1000 ha
%

Nuosavybė Ownership	1938*	1988	1998 01 01	2001 01 01	2006 01 01	2008 01 01	2009 01 01
Valstybinės reikšmės State importance	871 84,1	1292 66,9	1007 50,9	1002 49,6	1051 49,6	1060 49,5	1065 49,5
Privatus Private	165 15,9	-	219 11,1	458 22,7	717 33,8	764 35,7	818**** 38,0
Žemės ūkio įmonių** Agricultural enterprises**	-	564 29,2	-	-	-	-	-
Kiti Other	-	75,0 3,9	752*** 38,0	560*** 27,7	353*** 16,6	319*** 14,9	267*** 12,5
Iš viso Total	1 036	1 931	1 978	2 020	2 121	2 143	2 150

Šaltinis: Valstybinė miškotvarkos tarnyba
Source: State Forest Survey Service

* Duomenys be Vilniaus krašto Without Vilnius region

** LR Vyriausybės nutarimu 1992 m. žemės ūkio įmonių ir karinių girininkijų miškai perduoti administruoti miškų ūrėdijoms ir nacionaliniams parkams
According to the decision of the Government of the Republic of Lithuania forests of agricultural enterprises and military forest districts were subordinated to state forest enterprises and national parks

*** LR Vyriausybei patvirtinus valstybinės reikšmės miškų plotus, duomenys apie rezervuotus nuosavybės teisės atkūrimui miškus įtraukti eilutėje „Kiti“
After the Government of the Republic of Lithuania approved state forest areas, all data on reserved for restitution forests are included under "Other"

**** Duomenys gauti sutapatinus miškų grafinį sluoksnį su privačių valdų sluoksniu (pagal registrų centrą - 784 tūkst. ha)
Data was obtained after layer of forests was intersected with layer of private holdings (by Centre of Registers 784,000 ha)

**2.2 PAGRINDINIAI VALSTYBINĖS REIKŠMĖS MIŠKŲ RODIKLIAI
MAIN CHARACTERISTICS OF FORESTS OF STATE IMPORTANCE**

1000 ha

Rodiklis Characteristic	2001	2002	2003	2004	2005	2006	2007	2008	2009
Miško žemė pagal miškų grupes Forest land by forest groups									
I rezervatiniai I forest reserves	21,1	23,0	23,7	24,4	25,2	25,7	25,9	25,9	25,9
II specialiosios paskirties II special purpose	146,9	148,9	145,3	147,2	151,9	154,6	155,4	156,3	158,0
Ekosistemų apsaugos For protection of ecosystems	86,2	90,4	96,0	96,7	99,9	103,6	104,9	105,4	107,7
Rekreaciniai Recreational	60,8	58,5	49,4	50,5	52,0	51,0	50,5	50,9	50,3
III apsauginiai III protective	113,0	110,7	113,5	117,8	120,8	122,6	123,9	123,9	122,6
IV ūkiniai IV commercial	720,5	728,5	734,1	740,6	743,9	748,3	749,6	753,4	758,5
Iš viso Total	1001,6	1011,2	1016,7	1029,9	1041,8	1051,2	1054,8	1059,5	1065,0
Medynų plotai pagal vyraujančią medžių rūšį Area of forest stands by dominant tree species									
Spygliuočių Conifers	629,8	635,9	639,2	641,2	640,1	643,4	642,3	647,2	652,8
Kietųjų lapuočių Hard broadleaves	45,1	45,3	44,8	45,5	44,5	44,3	43,5	39,2	37,7
Minkštųjų lapuočių medynų Soft broadleaves	264,9	265,7	270,3	278,9	289,6	293,0	300,0	307,8	309,4
Iš viso Total	904,9	909,2	914,6	918,8	927,8	934,9	940,2	948,3	953,9

Šaltinis: Valstybinė miškotvarkos tarnyba
Source: State Forest Survey Service

**2.3 MIŠKO ŽEMĖS NAUDMENOS PAGAL NUOSAVYBĘ
FOREST LAND AREA BY LAND-USE CATEGORIES AND OWNERSHIP**

1000 ha

Žemės naudmena <i>Land-use category</i>	Valstybinės reikšmės miškų valdytojai <i>Managers of forests of state importance</i>					Privatūs ir rezervuoti nuosavybės teisės atkūrimui <i>Private forests and forests reserved for restitution</i>
	Miškų urėdijos <i>State forest enterprises</i>	Nacionalinis parkas <i>National park</i>	Gamtiniai, biosferos rezervatai <i>State, biosphere reserves</i>	Kiti valdytojai <i>Other managers</i>	Iš viso <i>Total</i>	
Apaugusi miškų žemė <i>Forested area</i>	953,9	6,9	15,7	23,3	999,8	1045,8
savaiminis medynas <i>natural and semi-natural forest</i>	656,4	2,6	14,4	19,3	692,6	860,9
kultūrinis medynas <i>planted forest</i>	297,5	4,4	1,3	4,1	307,2	184,8
Neapaugusi miškų žemė <i>Non-forested area</i>	34,8	0,2	0,1	0,7	35,9	26,9
žuvęs medynas <i>dead stand</i>	0,7	0,0	0,0	0,0	0,7	1,8
kirtavietė <i>clear-cut area</i>	24,3	0,2	0,0	0,0	24,5	16,9
aikštė <i>blank</i>	5,7	0,0	0,1	0,6	6,4	7,2
žemė skirta miškui įveisti <i>land for afforestation</i>	4,2	-	-	0,1	4,3	0,9
Dauginamosios medžiagos išauginimo žemė <i>Seed orchard, nursery</i>	2,0	0,0	-	0,0	2,0	0,1
daigynas <i>seedling nursery</i>	0,5	0,0	-	0,0	0,5	0,0
sėklinė plantacija <i>seed orchard</i>	0,8	-	-	-	0,8	0,0
medelynas <i>nursery</i>	0,7	-	-	-	0,7	0,0
Technologinės paskirties žemė <i>Technological purposes</i>	19,2	0,2	0,2	0,3	20,0	10,8
kvartalinė <i>block line</i>	8,0	0,1	0,1	0,0	8,3	3,6
technologinė linija <i>technological line</i>	0,5	-	0,0	0,0	0,6	0,4
priešgaisrinė juosta, barjeras <i>firebreak belt</i>	0,2	0,1	0,0	0,0	0,3	0,1
įvairios trasos, miško keliai <i>routes, forest road</i>	10,5	0,1	0,1	0,2	10,9	6,7
Kitos paskirties miško žemė <i>Area for other purposes</i>	6,2	0,7	0,0	0,4	7,4	1,7
žaliavinė plantacija <i>plantation of raw materials</i>	0,1	-	-	0,0	0,1	0,3
rekreaciniai želdiniai <i>recreational site</i>	0,1	0,0	-	0,1	0,1	0,1
medienos sandėlys <i>wood yard</i>	0,4	0,0	-	0,0	0,4	0,1
pašarų aikštelė <i>feeding place (for game)</i>	2,6	0,0	0,0	0,0	2,7	0,7
laukymė <i>landscape site</i>	2,7	0,7	0,0	0,2	3,6	0,5
poilsio aikštelė <i>recreation site</i>	0,3	0,0	0,0	0,1	0,5	0,1
Iš viso <i>Total</i>	1016,1	8,1	16,0	24,7	1 065,0	1 085,3

Šaltinis: Valstybinė miškotvarkos tarnyba
Source: State Forest Survey Service

**2.4 MIŠKO ŽEMĖS PLOTAS PAGAL MIŠKŲ GRUPES, POGRUPIUS IR NUOSAVYBĘ
FOREST LAND AREA BY FOREST GROUPS AND OWNERSHIP**

1000 ha

Miškų grupės ir pogrupiai <i>Forest groups and subgroups</i>	Valstybinės reikšmės miškų valdytojai <i>Managers of forests of state importance</i>					Privatūs ir rezervuoti nuosavybės teisės atkūrimui <i>Private forests and forests reserved for restitution</i>
	Miškų ūrėdijos <i>State forest enterprises</i>	Nacionalinis parkas <i>National park</i>	Gamtiniai, biosferos rezervatai <i>State, biosphere reserves</i>	Kiti valdytojai <i>Other managers</i>	Iš viso <i>Total</i>	
I grupės (rezervatiniai) miškai <i>Forest reserves</i>	8,7	1,1	16,0	0,1	25,9	-
II grupės (specialios paskirties) miškai <i>Special-purpose forests</i>	136,2	6,9	0,0	14,9	158,0	104,4
draustinių miškai (2 gr. ūkinis režimas) <i>protected forests</i>	93,5	5,2	-	2,5	101,3	64,1
saugomų gamtinio kraštovaizdžio objektų, buveinių ir gamtos išteklių sklypai <i>forests with protected nature monuments, habitats and resources</i>	3,2	-	-	0,2	3,4	1,9
Baltijos jūros ir Kuršių marių pakrančių miškai (1km) <i>forests for the Baltic Sea and Curonian Lagoon protection (1 km)</i>	0,3	-	-	0,3	0,5	0,0
priešeroziniai miškai <i>soil protecting (anti-erosion) forests</i>	2,2	-	-	0,3	2,5	23,0
miško parkai <i>forest parks</i>	22,1	1,3	0,0	5,4	28,8	4,1
kurortų miškai <i>resort forests</i>	2,6	-	-	0,3	3,0	1,1
miestų miškai <i>city forests</i>	7,0	-	-	4,8	11,8	1,6
rekreaciniai miško sklypai <i>forests of recreational sites</i>	3,1	-	-	0,3	3,4	6,8
valstybinių parkų rekreacinių zonų miškai <i>forests of recreational zones in national and regional parks</i>	2,2	0,4	-	0,8	3,4	1,9
III grupės (apsauginiai) miškai <i>Protective forests</i>	120,1	0,1	-	2,4	122,6	215,2
draustinių miškai (3 gr. ūkinis režimas) <i>protected forests</i>	36,4	-	-	0,1	36,5	49,2
valstybinių parkų vidinių apsauginių zonų miškai <i>forests of protective zones in state parks</i>	22,9	0,1	-	0,3	23,2	29,7
valstybinių rezervatų ir valstybinių parkų išorinių apsaugos zonų miškai <i>forests of buffer zones around state parks</i>	6,1	-	-	0,0	6,1	11,6
gamyklų sanitarinių zonų miškai <i>forest around factories</i>	1,0	-	-	0,5	1,5	0,2
kelių apsauginės ir estetinės reikšmės sklypai <i>forests of protective and aesthetic value near roads</i>	1,6	-	-	0,1	1,6	1,3
laukų apsauginiai miškai <i>field protection forests</i>	0,2	-	-	0,5	0,7	20,9
miško sėkliniai medynai <i>seed stands</i>	1,5	-	-	0,0	1,5	0,1
vandens telkinių apsaugos zonų miškai <i>forests of protective zones of water bodies</i>	50,4	-	-	1,0	51,4	102,1
IV grupės (ūkiniai) miškai <i>Commercial forests</i>	751,1	-	-	7,4	758,5	765,8
Iš viso 2009 01 01 <i>Total 01.01.2009</i>	1016,1	8,1	16,0	24,7	1065,0	1 085,3
Iš viso 2008 01 01 <i>Total 01.01.2008</i>	1010,7	8,1	16,0	24,8	1059,5	1 083,3

Šaltinis: Valstybinė miškotvarkos tarnyba
Source: State Forest Survey Service

**2.5 MIŠKO ŽEMĖS PASISKIRSTYMAS PAGAL NUOSAVYBĘ MIŠKŲ URĖDIJŲ
IR NACIONALINIO PARKO TERITORIJOSE
FOREST LAND AREA BY OWNERSHIP IN TERRITORY OF STATE FOREST ENTERPRISES
AND NATIONAL PARK**

Miškų urėdija, nacionalinis parkas, State forest enterprise, national park	Bendras miško žemės plotas Total forest land area	Miško žemės pasiskirstymas pagal nuosavybę Forest land by ownership categories					
		Valstybinės reikšmės miškai Forests of state importance				Privatūs, rezervuoti nuosavybės teisės atkūrimui ir kiti miškai Private, reserved for restitution and other forests	
		Iš viso Total		Valdomi miškų urėdijų ir nacionalinio parko Owned by state forest enterprises and national park			
		ha	ha	%	ha	%	ha
Alytaus	31 782,4	16 715,4	52,6	16 491,6	51,9	15 067,0	47,4
Anykščių	55 065,8	17 465,8	31,7	17 380,7	31,6	37 600,0	68,3
Biržų	59 214,9	30 368,7	51,3	30 184,7	51,0	28 846,2	48,7
Druskininkų	60 284,1	26 551,4	44,0	26 186,4	43,4	33 732,7	56,0
Dubravos	18 179,7	13 722,4	75,5	13 322,7	73,3	4 457,3	24,5
Ignalinos	64 576,6	23 700,8	36,7	21 818,9	33,8	40 875,8	63,3
Jonavos	37 676,9	22 137,0	58,8	20 615,5	54,7	15 539,9	41,2
Joniškio	25 512,6	18 605,4	72,9	18 595,2	72,9	6 907,2	27,1
Jurbarko	48 801,3	31 363,5	64,3	31 325,5	64,2	17 437,8	35,7
Kaišiadorių	46 761,2	25 983,6	55,6	25 650,4	54,9	20 777,6	44,4
Kauno	25 724,5	16 397,7	63,7	15 967,7	62,1	9 326,8	36,3
Kazlų Rūdos	35 759,9	30 144,6	84,3	28 927,1	80,9	5 615,3	15,7
Kėdainių	43 397,8	21 610,4	49,8	21 324,9	49,1	21 787,4	50,2
Kretingos	74 224,8	34 641,1	46,7	33 302,4	44,9	39 583,7	53,3
Kupiškio	31 820,2	12 374,1	38,9	12 241,9	38,5	19 446,1	61,1
Kuršėnų	36 208,0	20 781,1	57,4	20 717,5	57,2	15 426,9	42,6
Marijampolės	31 632,4	21 531,1	68,1	21 201,2	67,0	10 101,3	31,9
Mazeikių	61 460,6	32 684,0	53,2	31 638,2	51,5	28 776,6	46,8
Nemenčinės	59 147,2	31 147,5	52,7	29 466,2	49,8	27 999,7	47,3
Pakruojo	29 488,8	17 983,1	61,0	17 983,1	61,0	11 505,7	39,0
Panevėžio	77 636,8	38 388,7	49,4	37 937,3	48,9	39 248,1	50,6
Prienuų	31 800,1	20 181,2	63,5	19 976,4	62,8	11 618,9	36,5
Radviliškio	40 093,4	22 158,8	55,3	21 853,7	54,5	17 934,6	44,7
Raseinių	41 786,7	19 098,4	45,7	19 076,5	45,7	22 688,3	54,3
Rietavo	63 335,8	22 121,5	34,9	22 114,4	34,9	41 214,3	65,1
Rokiškio	52 469,1	21 084,4	40,2	20 893,4	39,8	31 384,7	59,8
Šakių	37 598,5	24 856,7	66,1	24 833,7	66,0	12 741,8	33,9
Šalčininkų	54 019,6	28 523,4	52,8	28 387,4	52,6	25 496,2	47,2
Šiaulių	42 400,5	26 393,0	62,2	26 341,0	62,1	16 007,5	37,8
Šilutės	50 746,1	31 119,1	61,3	31 073,9	61,2	19 627,0	38,7
Švenčionėlių	63 426,6	38 630,8	60,9	38 372,1	60,5	24 795,8	39,1
Tauragės	53 661,7	32 075,6	59,8	31 880,4	59,4	21 586,1	40,2
Telšių	87 391,0	32 420,2	37,1	32 309,4	37,0	54 970,8	62,9
Tytuvėnų	44 106,5	14 765,1	33,5	14 699,7	33,3	29 341,4	66,5
Trakų	59 903,9	28 007,2	46,8	27 585,0	46,0	31 896,7	53,2
Ukmergės	80 860,2	36 731,7	45,4	36 572,9	45,2	44 128,5	54,6
Utenos	71 013,7	14 805,5	20,8	14 619,3	20,6	56 208,2	79,2
Valkininkų	47 261,7	22 018,0	46,6	21 886,5	46,3	25 243,7	53,4
Varėnos	75 928,0	28 450,2	37,5	27 915,5	36,8	47 477,8	62,5
Veisiejų	58 454,0	20 515,7	35,1	20 189,3	34,5	37 938,3	64,9
Vilniaus	57 260,3	29 481,7	51,5	29 126,9	50,9	27 778,6	48,5
Zarasų	49 335,5	14 255,0	28,9	14 160,3	28,7	35 080,5	71,1
Kuršių nerijos NP	8 205,8	8 205,8	100,0	8 075,8	98,4	-	-
Kiti valdytojai Other owners	24 884,9	24 777,1	99,6	-	-	107,8	0,4
Iš viso 2009 01 01 Total 01.01.2009	2 150 300,1	1 064 973,5	49,5	1 024 222,6	47,6	1 085 326,6	50,5
Iš viso 2008 01 01 Total 01.01.2008	2 142 880,8	1 059 548,2	49,4	1 018 754,1	47,5	1 083 332,6	50,6
Iš viso 2001 01 01 Total 01.01.2001	2 020 332,9	1 001 555,6	49,6	971 928,0	48,1	1 018 777,3	50,4

**2.6 MIŠKŲ URĖDIJŲ IR NACIONALINIO PARKO VALDOMI VALSTYBINĖS REIKŠMĖS MIŠKAI,
GIRININKIJŲ IR EIGUVŲ SKAIČIUS**

**FOREST AREA OWNED BY STATE FOREST ENTERPRISES AND NATIONAL PARK,
NUMBER OF FOREST DISTRICTS AND FOREST GUARD SECTORS**

Miškų urėdija, nacionalinis parkas <i>State forest enterprise, national park</i>	Valstybinės reikšmės miškai valdomi miškų urėdijų ir nacionalinio parko <i>Forests of state importance owned by state forest enterprises and national park</i>		Girininkijos <i>Forest districts</i>		Eiguvos <i>Forest guard sectors</i>	
	Iš viso <i>Total</i> ha	Miško žemės plotas <i>Forest land area</i> ha	Skaičius <i>Number</i>	Vidutinis plotas <i>Average size</i> 1000 ha	Skaičius <i>Number</i>	Vidutinis plotas <i>Average size</i> 1000 ha
Alytaus	16 706,2	16 491,6	5	3,3	10	1,7
Anykščių	17 634,5	17 380,7	6	2,9	8	2,2
Biržų	30 867,2	30 184,7	9	3,4	16	1,9
Druskininkų	26 622,2	26 186,4	8	3,3	10	2,7
Dubravos	13 555,5	13 322,7	5	2,7	10	1,4
Ignalinos	23 280,0	21 818,9	7	3,3	16	1,5
Jonavos	20 954,4	20 615,5	8	2,6	11	1,9
Joniškio	19 242,6	18 595,2	6	3,2	15	1,3
Jurbarko	31 978,0	31 325,5	11	2,9	21	1,5
Kaišiadorių	26 027,1	25 650,4	7	3,7	7	3,7
Kauno	16 317,6	15 967,7	6	2,7	10	1,6
Kazlų Rūdos	29 344,1	28 927,1	8	3,7	23	1,3
Kėdainių	21 772,5	21 324,9	8	2,7	12	1,8
Kretingos	35 419,3	33 302,4	12	3,0	21	1,7
Kupiškio	13 442,3	12 241,9	5	2,7	6	2,2
Kuršėnų	21 170,9	20 717,5	7	3,0	9	2,4
Marijampolės	22 670,9	21 201,2	8	2,8	16	1,4
Mažeikių	32 255,9	31 638,2	10	3,2	21	1,5
Nemenčinės	31 405,1	29 466,2	8	3,9	16	2,0
Pakruojo	18 236,3	17 983,1	6	3,0	10	1,8
Panevėžio	38 981,8	37 937,3	11	3,5	19	2,1
Prienų	20 231,3	19 976,4	8	2,5	12	1,7
Radviliškio	23 447,2	21 853,7	8	2,9	5	4,7
Raseinių	19 509,4	19 076,5	7	2,8	11	1,8
Rietavo	22 943,3	22 114,4	9	2,5	9	2,5
Rokiškio	21 626,1	20 893,4	7	3,1	12	1,8
Šakių	25 614,3	24 833,7	9	2,8	19	1,3
Šalčininkų	28 836,3	28 387,4	8	3,6	25	1,2
Šiaulių	27 029,0	26 341,0	7	3,9	8	3,4
Šilutės	34 056,7	31 073,9	12	2,8	22	1,5
Švenčionėlių	42 056,7	38 372,1	14	3,0	28	1,5
Tauragės	32 693,3	31 880,4	12	2,7	23	1,4
Telšių	34 727,9	32 309,4	10	3,5	16	2,2
Tytuvėnų	14 888,2	14 699,7	6	2,5	8	1,9
Trakų	28 487,4	27 585,0	10	2,8	25	1,1
Ukmergės	37 533,8	36 572,9	16	2,3	31	1,2
Utenos	15 357,3	14 619,3	7	2,2	13	1,2
Valkininkų	22 239,7	21 886,5	9	2,5	13	1,7
Varėnos	28 160,4	27 915,5	10	2,8	8	3,5
Veisiejų	20 627,8	20 189,3	8	2,6	12	1,7
Vilniaus	30 282,2	29 126,9	13	2,3	21	1,4
Zarasų	14 796,5	14 160,3	6	2,5	10	1,5
Kuršių nerijos NP	9 462,9	8 075,8	4	2,4	10	0,9
Iš viso 2009 01 01 Total 01.01.2009	1 062 492,1	1 024 222,6	361	2,9	628	1,7
Iš viso 2008 01 01 Total 01.01.2008	1 061 545,3	1 018 754,1	378	2,8	875	1,2
Iš viso 2001 01 01 Total 01.01.2001	1 047 719,7	970 068,4	446	2,3	1 469	0,7

Šaltinis: Valstybinė miškotvarkos tarnyba, Generalinė miškų urėdija
Source: State Forest Survey Service, Directorate General of State Forests

**2.7 MIŠKŲ URĖDIJŲ IR NACIONALINIO PARKO VALDOMI VALSTYBINĖS REIKŠMĖS MIŠKAI
PAGAL MIŠKŲ GRUPES
FORESTS OF STATE IMPORTANCE MANAGED BY STATE FOREST ENTERPRISES AND NATIONAL
PARK BY FOREST GROUPS**

ha

Miškų urėdija, nacionalinis parkas <i>State forest enterprise, national park</i>	Miškų grupė <i>Forest group</i>					Iš viso <i>Total</i>
	I Rezervatiniai miškai <i>Reserves forests</i>	II		III Apsauginiai miškai <i>Protective forests</i>	IV Ūkiniai miškai <i>Commercial forests</i>	
		A Ekosistemų apsaugos miškai <i>Forests for protection of ecosystems</i>	B Rekreaciniai miškai <i>Recreational forests</i>			
Alytaus	451,2	2 807,4	745,0	2 527,5	9 960,5	16 491,6
Anykščių	51,2	908,3	114,9	902,1	15 404,2	17 380,7
Biržų	-	1 114,2	171,7	2 024,4	26 874,4	30 184,7
Druskininkų	1 760,8	2 773,6	1 954,5	4 349,6	15 347,9	26 186,4
Dubravos	106,5	850,8	911,1	743,8	10 710,5	13 322,7
Ignalinos	750,3	4 652,0	1 212,4	4 774,3	10 429,9	21 818,9
Jonavos	-	349,4	380,1	1 581,1	18 304,9	20 615,5
Joniškio	-	2 229,4	53,2	2 781,3	13 531,3	18 595,2
Jurbarko	-	373,2	94,3	2 891,9	27 966,1	31 325,5
Kaišiadorių	-	5 075,3	735,4	3 016,6	16 823,1	25 650,4
Kauno	-	655,5	2 423,0	1 321,9	11 567,3	15 967,7
Kazlų Rūdos	-	976,9	74,2	4 048,6	23 827,4	28 927,1
Kėdainių	-	804,9	359,9	1 806,3	18 353,8	21 324,9
Kretingos	178,0	3 458,0	4 542,0	1 923,5	23 200,9	33 302,4
Kupiškio	-	1 052,8	-	148,1	11 041,0	12 241,9
Kuršėnų	-	758,0	98,1	1 639,0	18 222,4	20 717,5
Marijampolės	1 036,0	3 335,1	221,8	3 225,8	13 382,5	21 201,2
Mažeikių	114,5	1 895,3	455,9	3 421,0	25 751,5	31 638,2
Nemenčinės	-	1 888,4	4 955,2	4 145,2	18 477,4	29 466,2
Pakruojo	-	905,9	144,7	996,2	15 936,3	17 983,1
Panevėžio	-	3 934,2	688,1	1 025,0	32 290,0	37 937,3
Prienų	-	1 531,3	1 147,8	4 616,8	12 680,5	19 976,4
Radviliškio	-	3 541,4	240,0	2 502,2	15 570,1	21 853,7
Raseinių	-	1 943,0	206,3	1 953,3	14 973,9	19 076,5
Rietavo	-	1 509,3	175,3	1 257,5	19 172,3	22 114,4
Rokiškio	72,3	1 189,0	209,8	1 012,1	18 410,2	20 893,4
Šakių	68,8	1 155,0	173,3	927,4	22 509,2	24 833,7
Šalčininkų	-	2 842,8	46,0	5 454,2	20 044,4	28 387,4
Šiaulių	-	3 846,6	733,1	4 573,5	17 187,8	26 341,0
Šilutės	535,2	5 749,3	751,6	4 706,2	19 331,6	31 073,9
Švenčionėlių	986,4	6 533,3	591,9	6 730,8	23 529,7	38 372,1
Tauragės	-	1 498,0	209,9	3 084,8	27 087,7	31 880,4
Telšių	1 603,5	5 954,2	370,8	4 254,8	20 126,1	32 309,4
Tytuvėnų	243,1	2 434,5	383,8	2 203,0	9 435,3	14 699,7
Trakų	158,0	2 913,2	840,9	2 069,3	21 603,6	27 585,0
Ukmergės	-	2 896,6	1 145,1	1 498,3	31 032,9	36 572,9
Utenos	138,1	1 676,1	1 028,9	2 579,1	9 197,1	14 619,3
Valkininkų	-	176,2	314,7	4 610,2	16 785,4	21 886,5
Varėnos	171,1	2 734,2	1 197,8	4 661,3	19 151,1	27 915,5
Veisiejų	186,6	2 328,5	739,0	4 865,6	12 069,6	20 189,3
Vilniaus	72,4	3 255,6	5 750,2	4 086,1	15 962,6	29 126,9
Zarasų	-	2 722,9	427,6	3 193,8	7 816,0	14 160,3
Kuršių nerijos NP	1 127,8	5 223,1	1 671,7	53,2	-	8 075,8
Iš viso 2009 01 01 Total 01.01.2009	9 811,8	104 452,7	38 691,0	120 186,7	751 080,4	1 024 222,6
Iš viso 2008 01 01 Total 01.01.2008	9 817,8	102 723,0	38 825,5	121 544,9	745 842,9	1 018 754,1

Šaltinis: Valstybinė miškotvarkos tarnyba
Source: State Forest Survey Service

**2.8 PRIVAČIOS MIŠKO ŽEMĖS PLOTAS, SAVININKŲ IR SKLYPŲ SKAIČIUS
MIŠKŲ URĖDIJŲ TERITORIJOSE
PRIVATE FOREST LAND AREA, NUMBER OF PRIVATE FOREST OWNERS
AND HOLDINGS IN TERRITORY OF STATE FOREST ENTERPRISES**

Miškų urėdija State forest enterprise	Miško žemė Forest land ha	Savininkų skaičius Number of private forest owners	Privačių žemės sklypų skaičius ** Number of private forest holdings **
Alytaus	11 566,9	6 554	6 083
Anykščių	27 682,8	8 875	8 850
Biržų	23 742,0	6 508	6 797
Druskininkų	26 954,7	4 980	4 578
Dubravos	3 353,1	2 246	1 820
Ignalinos	23 266,6	7 643	8 298
Jonavos	10 731,9	3 200	3 324
Joniškio	5 378,2	1 279	1 391
Jurbarko	14 335,4	4 004	4 596
Kaišiadorių	14 632,1	6 597	6 224
Kauno	6 984,3	2 845	2 552
Kazlų Rūdos	4 085,6	1 879	1 788
Kėdainių	15 217,0	3 747	3 732
Kretingos	32 997,1	11 263	11 885
Kupiškio	14 224,4	4 271	5 237
Kuršėnų	12 583,9	2 346	2 718
Marijampolės	5 974,5	2 894	2 649
Mažeikių	24 135,8	5 721	7 225
Nemenčinės	15 907,5	5 352	5 275
Pakruojo	9 003,7	2 678	2 484
Panevėžio	30 815,6	7 800	7 302
Prienų	8 461,0	4 773	4 071
Radviliškio	13 178,8	3 616	3 583
Raseinių	18 048,1	5 294	5 491
Rietavo	29 357,7	7 007	8 863
Rokiškio	23 893,0	7 566	9 104
Šakių	9 175,4	3 433	3 670
Šalčininkų	14 213,4	5 797	5 191
Šiaulių	11 537,2	2 759	2 812
Šilutės	13 347,1	3 621	4 244
Švenčionėlių	16 092,2	4 547	5 074
Tauragės	15 830,3	4 894	5 648
Telšių	42 363,9	10 178	13 238
Trakų	20 423,0	5 117	6 067
Tytuvėnų	18 950,6	7 799	6 974
Ukmergės	30 388,6	11 804	11 345
Utenos	40 529,0	17 677	17 952
Valkininkų	19 198,3	6 200	5 323
Varėnos	38 061,5	6 959	6 957
Veisiejų	29 715,2	12 489	13 670
Vilniaus	14 795,2	9 017	6 688
Zarasų	22 604,7	6 687	7 924
Iš viso miškų urėdijų teritorijose Total in territory of forest enterprises	783 737,3	249 916*	258 697
Iš viso Lietuvoje 2009 01 01 Total in Lithuania 01.01.2009	783 737,3	236 020*	258 697

* - Bendras miško savininkų skaičius miškų urėdijų teritorijose yra didesnis už skaičių eilutėje „Iš viso Lietuvoje“, nes dalis savininkų turi žemės sklypus kelių miškų urėdijų teritorijose
Total number of forest owners summarized by single State Forest Enterprises is bigger than in the row „Total in Lithuania“ as part of owners have holdings in territories of several enterprises

** - Žemės sklypas – teritorijos dalis, turinti nustatytas ribas, kadastro duomenis ir registruota Nekilnojamojo turto registre
Land parcel - part of territory with determined boundaries, cadastral data and registered in the Register of Immovable Property

Šaltinis: Registrų centras
Source: Centre of Registers

**2.9 MEDYŲ PLOTAI PAGAL VYRAUJANČIĄ MEDŽIŲ RŪŠĮ IR NUOSAVYBĘ
FOREST STANDS AREA BY OWNERSHIP AND DOMINANT TREE SPECIES**

Medynai <i>Dominant tree species</i>	Iš viso <i>Total</i>		Valstybinės reikšmės miškai <i>Forests of state importance</i>		Privatūs ir rezervuoti nuosavybės teisės atkūrimui miškai <i>Private forests and forests reserved for restitution</i>	
	1000 ha	%	1000 ha	%	1000 ha	%
Spygliuočiai <i>Conifers</i>	1 153,0	56,5	652,8	65,1	500,2	48,3
Pušynai <i>Pine</i>	723,4	35,4	386,3	38,6	337,1	32,4
Eglynai <i>Spruce</i>	426,7	20,9	264,1	26,3	162,5	15,8
Kiti spygliuočiai <i>Other conifers</i>	2,9	0,1	2,3	0,2	0,6	0,1
Kietieji lapuočiai <i>Hard broadleaves</i>	84,4	4,3	37,7	3,9	46,7	4,6
Ažuolynai <i>Oak</i>	40,7	2,0	20,1	2,0	20,7	2,0
Uosynai <i>Ash</i>	37,7	2,0	15,6	1,7	22,1	2,3
Kiti kietieji lapuočiai <i>Other hard broadleaves</i>	6,0	0,3	2,0	0,2	4,0	0,4
Minkštieji lapuočiai <i>Soft broadleaves</i>	808,2	39,2	309,4	31,0	498,8	47,1
Beržynai <i>Birch</i>	450,1	21,8	188,7	18,9	261,4	24,5
Drebulynai <i>Aspen</i>	79,1	3,7	34,8	3,5	44,4	4,0
Juodalksnynai <i>Black alder</i>	138,0	6,7	68,4	6,8	69,6	6,7
Baltalksnynai <i>Grey alder</i>	130,6	6,5	13,6	1,4	117,0	11,3
Kiti minkštieji lapuočiai <i>Other soft broadleaves</i>	10,4	0,5	4,0	0,4	6,4	0,6
Iš viso 2009 01 01 Total 01.01.2009	2 045,6	100,0	999,8	100,0	1 045,8	100,0
Iš viso 2008 01 01 Total 01.01.2008	2 040,0	-	994,2	-	1 045,7	-
Iš viso 2001 01 01 Total 01.01.2001	1 927,7	-	939,9	-	987,9	-

Šaltinis: Valstybinė miškotvarkos tarnyba
Source: State Forest Survey Service



**2.10 MEDYNŲ PLOTAI PAGAL MIŠKŲ GRUPES IR VYRAUJANČIĄ MEDŽIŲ RŪŠĮ
VALSTYBINĖS REIKŠMĖS MIŠKUOSE
FOREST STAND AREAS BY DOMINANT TREE SPECIES AND FOREST GROUPS
IN FORESTS OF STATE IMPORTANCE**

1000 ha / %

Medynai Dominant tree species	Miškų grupė Forest group				2009 01 01 01.01.2009	2008 01 01 01.01.2008	2001 01 01 01.01.2001
	I	II	III	IV			
Pušynai Pine	15,4 4	78,5 20	54,7 14	237,7 62	386,3 100	383,6 -	369,0 -
Eglynai Spruce	2,0 1	23,0 9	25,4 10	213,8 81	264,1 100	261,3 -	258,3 -
Kiti spygliuočių Other conifers	0,1 2	1,8 78	0,1 5	0,3 15	2,3 100	2,3 -	2,5 -
Beržynai Birch	3,7 2	23,0 12	18,1 10	144,0 76	188,7 100	188,2 -	166,4 -
Drebulynai Aspen	0,3 1	2,7 8	2,9 8	28,8 83	34,8 100	34,4 -	27,4 -
Juodalksnynai Black alder	2,3 3	8,0 12	6,5 10	51,6 75	68,4 100	67,7 -	56,9 -
Baltalksnynai Grey alder	0,2 2	3,1 23	1,9 14	8,3 61	13,6 100	13,8 -	11,8 -
Ažuolynai Oak	0,5 2	5,4 27	2,3 12	11,9 59	20,1 100	19,9 -	16,0 -
Uosynai Ash	0,1 1	2,1 13	1,5 9	12,0 77	15,6 100	17,3 -	27,4 -
Kiti lapuočių Other broadleaves	0,2 3	2,7 46	0,6 11	2,4 41	6,0 100	5,8 -	4,3 -
Iš viso 2009 01 01 Total 01.01.2009	24,8 2	150,2 15	114,2 11	710,7 71	999,8 100	- -	- -

Šaltinis: Valstybinė miškotvarkos tarnyba
Source: State Forest Survey Service

**2.11 MEDYNŲ PLOTAI IR TŪRIAI PAGAL BRANDUMO GRUPES VALSTYBINĖS REIKŠMĖS III IR IV
GRUPIŲ MIŠKUOSE
FOREST STANDS BY MATURITY GROUPS IN III AND IV GROUP FORESTS OF STATE IMPORTANCE**

1000 ha / 1000 m²

Medynai Dominant tree species	Brandumo grupės* Group of maturity*				Iš viso Total
	Jaunuolynai Young stands	Pusamžiai Middle aged	Bręstantys Premature	Brandūs Mature	
Pušynai Pine	47,5 2 811	182,8 52 260	29,8 9 955	32,3 10 131	292,4 75 157
Eglynai Spruce	138,5 9 658	37,3 10 586	20,1 6 381	43,4 13 642	239,2 40 267
Kiti spygliuočių Other conifers	0,3 34	0,2 40	0,0 2	0,0 4	0,5 80
Beržynai Birch	38,5 1 272	35,6 5 544	33,3 7 747	54,7 14 066	162,1 28 629
Drebulynai Aspen	9,3 517	2,4 343	1,5 303	18,5 5 584	31,7 6 747
Juodalksnynai Black alder	15,0 609	16,6 3 197	7,8 2 272	18,7 5 716	58,1 11 794
Baltalksnynai Grey alder	0,9 51	2,8 297	3,2 477	3,2 580	10,2 1 405
Ažuolynai Oak	3,7 76	6,1 1 378	0,6 145	3,8 956	14,2 2 555
Uosynai Ash	2,1 174	9,5 1 937	0,9 201	1,0 241	13,4 2 553
Kiti lapuočių Other broadleaves	0,3 12	0,9 166	0,6 130	1,3 317	3,1 624
Iš viso 2009 01 01 Total 01.01.2009	256,2 15 215	294,2 75 749	97,7 27 613	176,8 51 237	824,9 169 813

* Brandumo grupės nustatytos pagal kirtimo amžių miškų grupėje. Spygliuočių ir kietųjų lapuočių jaunuolynams priskirtos 4 amžiaus klasės, minkštiesiems lapuočiams - 2, o baltalksniui - 1. Visiems bręstantiems priskirta po vieną amžiaus klasę iki brandos amžiaus.

Maturity group defined by felling age in forest group. Young stands - 4 age classes for conifers and hard broadleaves, 2 for soft broadleaves and 1 for grey alder. Premature - one age class before mature age.

Šaltinis: Valstybinė miškotvarkos tarnyba
Source: State Forest Survey Service

**2.12 BRANDŽIŲ MEDYNŲ RODIKLIAI
CHARACTERISTICS OF MATURE STANDS**

Medynai <i>Dominant tree species</i>	Valstybinės reikšmės miškai <i>Forests of state importance</i>				Kiti miškai <i>Other forests</i>				Brandos amžius <i>Maturity age</i>
	Plotas Area ha	% nuo bendro ploto from total area	Tūris Growing stock volume m ³ /ha	Amžius Age	Plotas Area ha	% nuo bendro ploto from total area	Tūris Growing stock volume m ³ /ha	Amžius Age	
II miškų grupė II forest group									
Pušynai <i>Pine</i>	957	1	328	191	11	0	313	186	170
Eglynai <i>Spruce</i>	758	3	298	132	42	0	288	132	120
Beržynai <i>Birch</i>	763	3	214	97	94	1	202	96	90
Drebulynai <i>Aspen</i>	1 114	41	300	71	440	21	280	70	60
Juodalksnynai <i>Black alder</i>	470	6	301	98	20	0	235	95	90
Baltalksnynai <i>Grey alder</i>	343	11	196	56	1 201	7	191	56	50
Ažuolynai <i>Oak</i>	60	1	158	224	-	-	-	-	200
Uosynai <i>Ash</i>	-	-	-	-	-	-	-	-	170
<i>Kiti Other</i>	320	7	219	84	322	7	182	70	-
Iš viso Total	4 784	3	277	113	2 130	2	212	65	-
III miškų grupė III forest group									
Pušynai <i>Pine</i>	3 939	7	310	125	1 282	2	294	119	111
Eglynai <i>Spruce</i>	4 172	16	314	94	2 729	12	311	90	81
Beržynai <i>Birch</i>	6 775	38	250	73	7 501	18	219	70	61
Drebulynai <i>Aspen</i>	1 693	58	297	63	3 308	52	248	54	41
Juodalksnynai <i>Black alder</i>	2 311	35	299	77	2 815	15	267	70	61
Baltalksnynai <i>Grey alder</i>	918	47	173	42	14 396	54	175	40	31
Ažuolynai <i>Oak</i>	493	21	275	165	80	2	215	154	141
Uosynai <i>Ash</i>	22	1	236	143	9	0	198	125	111
<i>Kiti Other</i>	318	42	234	71	990	32	195	62	-
Iš viso Total	20 640	18	280	88	33 109	16	217	59	-
IV miškų grupė IV forest group									
Pušynai <i>Pine</i>	28 321	12	315	114	7 960	4	292	109	101
Eglynai <i>Spruce</i>	39 204	18	315	85	28 355	22	310	81	71
Beržynai <i>Birch</i>	47 949	33	258	73	43 669	21	223	69	61
Drebulynai <i>Aspen</i>	16 772	58	303	63	18 951	53	269	59	41
Juodalksnynai <i>Black alder</i>	16 371	32	307	75	9 929	22	293	70	61
Baltalksnynai <i>Grey alder</i>	2 298	28	183	41	37 417	52	187	41	31
Ažuolynai <i>Oak</i>	3 285	28	250	150	601	6	218	138	121
Uosynai <i>Ash</i>	975	8	242	114	96	1	193	113	101
<i>Kiti Other</i>	971	35	253	73	734	25	231	69	-
Iš viso Total	156 145	22	291	84	147 711	20	245	66	-

Šaltinis: Valstybinė miškotvarkos tarnyba
Source: State Forest Survey Service

2.13 VALSTYBINĖS REIKŠMĖS IR KITŲ MIŠKŲ MEDYŲ RODIKLIAI
CHARACTERISTICS OF FORESTS OF STATE IMPORTANCE AND OTHER FOREST

Valstybinės reikšmės miškai / kiti miškai State forests / other forests

Medynai Dominant tree species	Plotas Area		Amžius Age	Bonitetas Site index class	Skaišumas Stocking level	Tūris Growing stock volume m³/ha	Bendras einamasis tūrio prieaugis Gross annual Increment m³/ha
	1000 ha	%					
II miškų grupė II forest group							
Pušynai <i>Pine</i>	78,5 34,6	52,3 33,9	80 67	II,2 I,9	0,74 0,75	267 266	6,3 7,4
Eglynai <i>Spruce</i>	23,0 12,8	15,3 12,6	60 62	II,3 II,1	0,70 0,71	237 268	6,8 8,4
Kiti spygliuočių <i>Other conifers</i>	1,8 0,1	1,2 0,1	- -	- -	- -	- -	- -
Beržynai <i>Birch</i>	23,0 15,5	15,3 15,2	53 48	I,4 I,5	0,70 0,70	171 160	6,0 6,0
Drebulynai <i>Aspen</i>	2,7 2,1	1,8 2,1	51 47	IA,7 IA,7	0,69 0,69	236 214	7,4 7,1
Juodalksnynai <i>Black alder</i>	8,0 5,7	5,3 5,6	57 51	I,4 I,7	0,72 0,69	236 204	6,8 6,6
Baltalksnynai <i>Grey alder</i>	3,1 18,1	2,1 17,7	37 37	I,7 I,7	0,68 0,67	158 160	6,3 6,2
Ažuolynai <i>Oak</i>	5,4 5,4	3,6 5,3	109 81	I,7 I,6	0,64 0,63	232 197	4,9 5,3
Uosynai <i>Ash</i>	2,1 2,9	1,4 2,8	80 59	I,1 I,2	0,66 0,65	215 169	5,2 5,6
Kiti lapuočių <i>Other broadleaves</i>	2,7 4,9	1,8 4,8	- -	- -	- -	- -	- -
Iš viso 2009 01 01 Total 01.01.2009	150,2 102,0	100,0 100,0	71 57	II,0 I,7	0,72 0,70	238 217	6,2 6,8
Iš viso 2008 01 01 Total 01.01.2008	148,7 103,2	- -	71 57	II,0 I,8	0,72 0,70	237 212	6,2 6,7
Iš viso 2001 01 01 Total 01.01.2001	140,3 92,3	- -	68 54	II,2 II,0	0,71 0,70	221 184	5,9 6,3
III miškų grupė III forest group							
Pušynai <i>Pine</i>	54,7 81,8	47,9 39,1	70 63	II,0 I,9	0,75 0,76	266 255	6,7 7,4
Eglynai <i>Spruce</i>	25,4 22,4	22,3 10,7	44 51	II,2 II,1	0,71 0,72	186 241	6,3 8,5
Kiti spygliuočių <i>Other conifers</i>	0,1 0,2	0,1 0,1	- -	- -	- -	- -	- -
Beržynai <i>Birch</i>	18,1 41,4	15,8 19,8	50 44	I,1 I,3	0,71 0,70	179 157	6,6 6,2
Drebulynai <i>Aspen</i>	2,9 6,3	2,6 3,0	44 39	IA,7 IA,7	0,71 0,68	211 189	7,2 7,2
Juodalksnynai <i>Black alder</i>	6,5 19,3	5,7 9,2	47 46	I,3 I,6	0,70 0,69	203 197	6,4 6,9
Baltalksnynai <i>Grey alder</i>	1,9 26,6	1,7 12,7	31 31	I,6 I,7	0,70 0,70	144 151	7,1 6,9
Ažuolynai <i>Oak</i>	2,3 4,4	2,1 2,1	88 76	I,6 I,6	0,63 0,61	202 188	5,0 5,2
Uosynai <i>Ash</i>	1,5 3,7	1,3 1,8	66 56	IA,9 I,2	0,65 0,65	199 167	5,7 5,6
Kiti lapuočių <i>Other broadleaves</i>	0,6 2,9	0,6 1,4	- -	- -	- -	- -	- -
Iš viso 2009 01 01 Total 01.01.2009	114,2 209,2	100,0 100,0	59 51	I,8 I,7	0,73 0,72	225 209	6,5 7,1
Iš viso 2008 01 01 Total 01.01.2008	115,6 214,2	- -	59 52	I,8 I,7	0,73 0,72	223 206	6,5 7,0
Iš viso 2001 01 01 Total 01.01.2001	107,4 188,7	- -	59 49	II,1 I,9	0,72 0,71	209 178	6,0 6,5

Tęsinys kitame puslapyje Continued in the next page

Medynai <i>Dominant tree species</i>	Plotas <i>Area</i>		Amžius <i>Age</i>	Bonitetas <i>Site index class</i>	Skalsumas <i>Stocking level</i>	Tūris <i>Growing stock volume m³/ha</i>	Bendras einamasis tūrio prieaugis <i>Gross annual increment m³/ha</i>
	1000 ha	%					
IV miškų grupė IV forest group							
Pušynai <i>Pine</i>	237,7 220,7	33,4 30,0	68 61	II,1 I,9	0,74 0,75	255 251	6,6 7,4
Eglynai <i>Spruce</i>	213,8 127,3	30,1 17,3	38 46	II,2 II,2	0,72 0,72	166 226	6,3 8,1
Kiti spygliuočių <i>Other conifers</i>	0,3 0,4	0,0 0,1	- -	- -	- -	- -	- -
Beržynai <i>Birch</i>	144,0 204,6	20,3 27,8	47 45	I,0 I,1	0,72 0,71	176 167	6,8 6,4
Drebulynai <i>Aspen</i>	28,8 35,9	4,0 4,9	44 38	IA,6 IA,7	0,70 0,70	213 183	7,4 6,7
Juodalksnynai <i>Black alder</i>	51,6 44,6	7,3 6,1	44 46	I,2 I,4	0,71 0,70	203 209	6,8 7,0
Baltalksnynai <i>Grey alder</i>	8,3 72,3	1,2 9,8	25 31	I,6 I,5	0,72 0,72	136 157	7,7 7,3
Ažuolynai <i>Oak</i>	11,9 10,9	1,7 1,5	78 78	I,6 I,5	0,64 0,62	175 200	4,5 5,4
Uosynai <i>Ash</i>	12,0 15,4	1,7 2,1	66 57	I,1 I,0	0,64 0,63	189 173	5,5 5,4
Kiti lapuočių <i>Other broadleaves</i>	2,4 2,6	0,3 0,4	- -	- -	- -	- -	- -
Iš viso 2009 01 01 Total 01.01.2009	710,7 734,6	100,0 100,0	51 49	I,8 I,6	0,72 0,72	203 205	6,6 7,1
Iš viso 2008 01 01 Total 01.01.2008	705,2 728,3	- -	52 50	I,8 I,6	0,72 0,72	202 203	6,5 6,9
Iš viso 2001 01 01 Total 01.01.2001	672,0 706,8	- -	53 50	I,9 I,9	0,71 0,71	196 187	6,1 6,6
Visi medynai All stands							
Pušynai <i>Pine</i>	386,3 337,1	38,6 32,2	71 62	II,1 I,9	0,74 0,75	256 254	6,5 7,4
Eglynai <i>Spruce</i>	264,1 162,5	26,4 15,5	41 48	II,3 II,2	0,72 0,72	175 231	6,3 8,1
Kiti spygliuočių <i>Other conifers</i>	2,3 0,6	0,2 0,1	- -	- -	- -	- -	- -
Beržynai <i>Birch</i>	188,7 261,4	18,9 25,0	48 45	I,1 I,2	0,72 0,70	175 165	6,6 6,3
Drebulynai <i>Aspen</i>	34,8 44,4	3,5 4,2	44 38	IA,6 IA,7	0,70 0,70	215 185	7,4 6,8
Juodalksnynai <i>Black alder</i>	68,4 69,6	6,8 6,7	46 46	I,2 I,5	0,71 0,70	206 205	6,7 6,9
Baltalksnynai <i>Grey alder</i>	13,6 117,0	1,4 11,2	29 32	I,6 I,6	0,71 0,71	142 156	7,3 7,1
Ažuolynai <i>Oak</i>	20,1 20,7	2,0 2,0	89 78	I,6 I,5	0,64 0,62	195 197	4,7 5,3
Uosynai <i>Ash</i>	15,6 22,1	1,6 2,1	68 57	I,1 I,1	0,64 0,63	194 172	5,5 5,5
Kiti lapuočių <i>Other broadleaves</i>	6,0 10,3	0,6 1,0	- -	- -	- -	- -	- -
Iš viso 2009 01 01 Total 01.01.2009	999,8 1 045,8	100,0 100,0	56 50	I,8 I,6	0,72 0,72	210 207	6,5 7,0
Iš viso 2008 01 01 Total 01.01.2008	994,2 1 045,7	- -	56 51	I,8 I,7	0,72 0,72	209 205	6,4 6,9
Iš viso 2001 01 01 Total 01.01.2001	939,9 987,9	- -	57 50	II,0 I,9	0,71 0,71	201 185	5,8 6,4

Pastaba: Valstybinės reikšmės miškų I miškų grupės rodikliai pateikti 1.14 lentelėje
 Note: Characteristics of I forest group of forests of state importance presented in the table 1.14

Šaltinis: Valstybinė miškotvarkos tarnyba
 Source: State Forest Survey Service

2.14 MEDYŲ PLOTAI PAGAL VYRAUJANČIĄ MEDŽIŲ RŪŠĮ IR VALDYTOJUS MIŠKŲ URĖDIJŲ IR NACIONALINIO PARKO TERITORIJOSE
AREA OF FOREST STANDS BY DOMINANT TREE SPECIES AND OWNERSHIP IN TERRITORIES OF FOREST ENTERPRISES AND NATIONAL PARK

MIŠKŲ urėdijų ir nacionalinio parko valdomi valstybinės reikšmės miškai / kiti miškai. State forests managed by state forest enterprises and national park / other forests

MIŠKŲ urėdija, nacionalinis parkas State forest enterprise, national park	Medynų plotas pagal vyraujančią medžių rūšį ha Forest stand areas by dominant tree species											Iš viso Total
	Pušis Pine	Eglė Spruce	Beržas Birch	Drebulė Aspen	Juodalksnis Black alder	Baltalksnis Grey alder	Ažuolas Oak	Uosis Ash	Kitos Other			
	2	3	4	5	6	7	8	9	10	11		
Alytaus	5 491,8 5 374,5	4 716,5 1 700,4	1 507,5 2 561,0	374,7 324,7	1 085,4 3 757,0	19,1 346,1	1 722,2 462,5	196,7 135,6	395,0 290,2	10	11	15 508,9 14 952,0
Anykščių	6 866,5 11 938,8	4 931,9 4 709,9	2 554,2 10 322,3	824,7 1 595,5	686,5 1 791,0	259,3 4 210,6	195,3 278,7	123,6 821,9	23,2 175,3			16 465,2 35 843,1
Biržų	2 713,2 2 250,8	3 226,5 3 851,5	10 043,7 9 759,3	2 864,0 2 405,8	2 456,7 1 753,3	1 226,1 6 019,1	834,5 336,9	864,5 1 038,4	220,8 278,8			28 450,0 27 693,9
Druskininkų	21 661,1 29 257,8	1 018,1 725,0	1 382,2 1 603,4	49,1 57,9	1 056,9 1 303,3	- 9,4	34,5 24,0	0,6 0,8	31,1 119,7			25 233,6 33 101,3
Dubravos	5 252,5 1 065,9	3 419,2 990,7	1 406,7 925,3	168,5 289,5	1 168,1 476,9	108,1 459,5	280,3 95,4	117,9 160,4	325,6 183,0			12 246,9 4 646,6
Ignalinos	12 019,5 18 096,1	4 542,4 4 523,9	2 679,2 10 446,5	451,5 979,5	1616,9 4 589,6	125,4 2 798,6	108,6 152,0	137,8 112,1	25,7 149,5			20 707,0 41 847,8
Jonavos	7 677,5 5 896,9	4 960,2 2 133,8	3 456,5 4 197,3	611,8 671,7	1 468,1 1 051,3	104,0 1 250,9	596,2 317,4	300,6 340,5	64,3 340,5			19 239,2 16 238,0
Joniškio	13 145,2 2 350,3	5 222,3 1 295,2	5 084,1 1 887,7	1 072,4 358,0	1 152,9 2 226,6	1 119,7 1 866,0	114,7 47,9	1 316,1 760,9	31,7 58,4			17 247,3 6 563,5
Jurbarko	13 707,4 2 922,6	5 885,3 3 068,9	5 332,9 8 815,8	812,3 1 202,7	2 639,1 1 857,0	253,5 2 211,7	216,1 463,2	209,0 466,7	93,9 598,8			29 149,5 16 607,4
Kaišiadorių	8 240,9 7 170,2	7 354,4 3 300,0	4 048,6 3 926,4	865,3 502,0	1 803,7 1 603,8	240,4 2 450,4	1 047,3 647,2	491,2 249,8	221,0 427,1			24 312,8 20 276,9
Kauno	1 568,4 1 314,9	4 496,7 1 333,4	3 988,0 2 265,3	958,7 828,1	1 246,8 451,5	239,5 1 466,9	1 290,2 540,6	687,9 455,4	393,5 724,2			14 918,9 9 380,3
Kazlių Rūdos	13 145,2 2 350,3	5 222,3 1 295,2	3 845,0 1 442,0	65,8 71,3	4 929,8 1 161,9	- -	19,0 21,0	22,9 68,5	22,7 43,2			27 272,7 6 453,4
Kėdainių	366,2 248,4	3 957,5 3 331,6	7 329,2 7 954,8	2 111,7 2 049,8	1 323,1 1 104,7	345,9 3 172,4	2 201,5 797,3	1 941,8 2 175,8	93,9 499,6			19 670,8 21 334,4
Kretingos	10 675,4 5 919,5	10 764,0 10 228,1	5 965,0 11 228,4	523,0 1 760,0	1 741,5 1 389,5	218,3 4 368,5	626,5 2 822,2	203,7 1 381,0	111,1 502,1			30 828,5 39 599,3
Kupiškio	2 439,9 2 311,3	4 131,1 3 166,6	2 821,4 8 826,1	855,5 1 225,7	768,5 1 225,7	241,1 3 309,8	74,1 70,5	113,7 262,3	44,2 63,3			11 489,5 18 706,6
Kuršėnų	1 804,6 1 604,9	9 663,1 3 762,9	5 148,7 5 529,1	1 154,2 752,3	842,4 468,6	662,8 2 270,1	36,0 28,7	106,5 95,3	11,3 53,2			19 429,6 14 565,1
Marijampolės	1 293,9 1 781,4	5 346,1 1 163,4	4 866,3 2 221,3	1 315,1 579,3	4 030,7 3 269,0	- 0,6	948,9 196,6	772,9 280,7	708,7 459,0			19 282,6 9 951,3
Mazeikių	7 564,5 4 525,2	11 277,7 5 724,2	7 871,4 8 277,4	1 427,2 1 693,4	708,8 438,4	802,6 6 084,8	88,8 546,6	104,5 712,1	18,3 248,2			29 863,8 28 250,3
Nemencinės	22 589,7 16 017,9	2 568,9 2 939,3	1 699,1 5 938,2	175,3 318,6	350,6 772,4	204,0 2 866,7	169,0 105,2	310,1 70,4	38,4 54,9			28 105,1 29 083,6
Pakruojo	406,3 225,5	4 385,5 4 236,7	6 788,9 4 236,7	2 005,2 826,0	862,2 515,7	391,2 2 074,6	464,6 121,5	1 650,9 1 446,0	87,2 102,5			17 042,0 10 811,2
Panevėžio	7 445,6 5 431,7	9 366,9 5 281,6	11 076,6 17 175,6	2 145,1 3 148,3	3 647,4 2 041,5	191,5 3 081,0	733,3 384,1	741,2 1 014,9	156,8 171,2			35 504,4 37 729,9
Prienuų	7 767,1 3 707,5	5 308,9 2 084,5	2 375,8 1 652,6	585,7 382,9	1 628,0 1 455,0	74,5 1 426,2	663,1 256,0	92,4 178,4	320,1 392,2			18 815,6 11 535,3

Tęsinys kitame puslapyje Continued in the next page

	1	2	3	4	5	6	7	8	9	10	11
Radvišķio	1 238,9 1 263,3	7 508,0 6 073,0	6 837,3 7 18,4	1 203,1 967,6	179,6 2 343,7	402,0 105,9	2 025,3 1 838,2	36,4 82,1	20 306,0 17 602,0		
Raseinių	736,4 1 545,8	5 790,6 4 849,1	6 059,9 5 011,7	3 154,0 1 697,2	338,9 4 150,6	451,0 1 034,1	610,3 807,9	55,2 558,6	18 086,2 22 022,8		
Rietavo	1 462,3 2 411,6	11 809,5 12 388,4	4 111,1 11 060,9	2 367,8 2 430,0	399,8 2 871,9	2 135,8 2 871,9	122,3 697,0	36,0 452,8	20 672,0 39 590,7		
Rokiškio	6 220,5 6 166,9	7 018,5 4 691,9	3 879,7 1 663,9	533,5 1 231,1	1 092,9 4 824,4	265,7 4 824,4	67,5 159,8	121,1 151,9	19 257,4 30 060,2		
Šakių	8 304,2 3 040,4	5 343,4 1 629,1	4 363,1 2 181,4	734,3 224,6	3 441,4 2 660,0	88,5 1 420,9	481,9 388,6	53,3 12 358,1	23 041,9 26 444,3		
Šalčininkų	15 404,5 16 073,2	5 671,6 3 858,6	3 497,0 2 831,2	188,2 670,6	8,5 129,0	36,8 37,8	10,9 11,8	23,8 29,8	26 444,3 24 723,1		
Šiaulių	4 481,3 2 629,2	8 433,4 6 288,3	3 102,1 4 302,1	1 498,7 795,6	1 498,7 1 611,8	328,2 1 611,8	47,2 108,3	213,3 341,9	24 486,2 15 380,6		
Šilutės	10 073,2 4 920,3	9 433,9 3 434,1	4 759,4 5 084,9	208,7 574,4	3 056,6 1 217,4	367,5 1 382,8	94,5 208,9	136,6 286,0	28 790,5 19 035,2		
Švenčionėlių	29 463,0 12 771,0	3 501,9 3 672,9	2 909,2 4 330,7	476,4 510,9	528,7 1 408,4	21,8 116,7	23,0 37,9	21,8 55,3	36 964,0 24 342,3		
Tauragės	7 168,5 4 080,2	13 597,1 4 547,3	4 416,8 4 954,1	1 239,7 738,2	3 074,0 3 013,3	126,7 3 013,3	359,4 557,8	103,8 667,3	30 180,5 21 140,5		
Telšių	8 084,9 8 934,8	13 044,5 13 807,6	5 285,7 15 056,4	316,3 2 049,4	1 605,4 1 466,6	505,4 7 553,1	158,1 814,9	97,9 397,8	29 674,0 52 213,1		
Tytuvėnų	3 380,5 3 319,2	5 698,1 6 077,5	3 186,2 8 744,1	273,1 1 511,7	629,9 5 379,9	249,9 287,0	111,3 960,6	32,1 287,0	13 853,8 27 894,4		
Trakų	15 623,6 17 877,4	7 215,7 4 023,6	1 906,8 5 018,1	307,9 388,7	458,5 1 905,4	225,4 1 905,4	74,4 302,4	137,9 31 677,2	26 474,3 21 140,5		
Ukmergės	8 575,2 7 266,6	9 977,6 6 456,6	7 852,4 14 739,2	3 237,2 3 458,0	2 343,9 2 103,6	590,2 6 017,2	357,4 1 110,6	403,0 511,9	34 328,1 42 442,7		
Utenos	5 126,0 16 016,6	3 357,2 5 936,5	2 158,0 5 936,5	526,9 1 769,3	487,7 1 769,3	628,3 3 470,4	287,4 1 283,5	63,8 284,2	13 134,5 55 517,8		
Valkeninkų	14 059,9 18 519,8	3 567,3 1 263,5	1 752,5 2 789,5	173,6 595,3	1 027,7 1 455,6	1,3 41,4	33,8 5,9	76,2 63,2	20 762,1 24 767,4		
Varėnos	22 086,8 40 583,2	1 931,8 1 176,3	1 508,1 2 844,4	33,9 111,4	885,2 1 564,6	0,4 5,0	4,2 2,7	36,2 159,4	26 486,6 46 479,4		
Veisiejų	14 253,4 25 617,9	2 339,3 1 983,0	1 358,6 3 681,3	222,0 531,1	620,8 4 428,8	26,6	67,9 65,5	112,3 480,0	19 270,5 37 094,5		
Vilniaus	15 342,7 11 198,8	7 509,2 5 332,5	2 895,8 5 204,5	251,3 783,2	425,3 871,8	297,9 3 246,1	37,6 287,4	67,3 27 543,7	27 627,8 13 284,8		
Zarasų	7 403,7 4 073,6	2 650,9 3 221,5	2 141,3 10 550,1	223,9 1 099,8	584,4 4 522,0	102,5 3 865,0	40,3 212,4	45,5 1 329,9	13 284,8 33 670,9		
Kursių nerijos NIP	4 013,6 66,3	76,6 3,3	903,9 12,4	1,0 -	280,6 9,5	2,2 -	0,3 -	1 662,7 22,2	6 940,9 113,7		
Kiti valdytojai *	-	-	-	-	-	-	-	-	-	-	-
Other managers *	15 005,4	1 425,4	3 411,6	271,0	1 531,5	765,0	627,7	29,4	23 912,7		
Iš viso 2008 01 01	364 605,3	261 970,0	181 650,3	34 028,5	65 693,6	11 562,3	19 113,0	15 422,7	6 804,6	960 850,3	
Total 01.01.2008	358 813,9	164 708,7	268 488,9	45 098,8	72 313,9	119 005,3	21 621,1	22 258,2	12 445,4	1 084 754,2	
Iš viso 2007 01 01	361 840,0	259 149,0	181 066,0	33 709,2	68 960,7	11 770,4	18 931,3	17 176,8	6 584,4	955 188,2	
Total 01.01.2007	360 291,6	167 719,0	263 516,8	42 189,2	72 458,3	120 507,9	21 907,9	23 822,0	12 362,7	1 084 769,4	
Iš viso 2001 01 01	353 401,8	256 130,0	162 010,3	27 032,1	55 105,7	10 267,5	15 195,5	27 270,4	5 591,2	912 004,5	
Total 01.01.2001	351 806,4	189 611,3	223 384,2	27 524,9	59 451,0	109 220,5	19 443,2	25 416,2	9 880,4	1 015 738,1	

* Valstybinių rezervatų, Vilniaus, Kauno ir Šiaulių miestų savivaldybių valdomi miškai
Forests managed by Strict Reserves authorities and Vilnius, Kaunas, Šiauliai municipalities
Šaltinis: Valstybinė miškovarkos tarnyba
Source: State Forest Survey Service

2.15 VIDUTINIAI MEDYNŲ TŪRIAI PAGAL VYRAUJANČIĄ MEDŽIŲ RŪŠĮ IR VALDYTOJUS MIŠKŲ URĖDIJŲ IR NACIONALINIO PARKO TERITORIJOSE
GROWING STOCK BY DOMINANT TREE SPECIES AND OWNERSHIP IN TERRITORIES OF FOREST ENTERPRISES AND NATIONAL PARK

Miškų urėdijų ir nacionalinio parko valdomi valstybinės reikšmės miškai / kiti miškai
State forests managed by state forest enterprises and national park / other forests

Miškų urėdija, nacionalinis parkas <i>State forest enterprise, national park</i>	Vidutinis medynų tūris <i>Mean growing stock volume</i> m ³ /ha								Iš viso <i>Total</i>
	Pušis <i>Pine</i>	Eglė <i>Spruce</i>	Beržas <i>Birch</i>	Drebulė <i>Aspen</i>	Juod-alksnis <i>Black alder</i>	Balt-alksnis <i>Grey alder</i>	Ažuolas <i>Oak</i>	Uosis <i>Ash</i>	
Alytaus	322	204	194	244	200	157	221	195	248
	263	227	167	189	204	159	217	200	220
Anykščių	293	155	165	243	210	140	153	172	220
	264	239	155	165	200	154	187	158	205
Biržų	294	182	161	155	232	131	163	194	185
	262	208	172	166	221	166	214	166	186
Druskininkų	203	251	110	244	209	-	256	200	200
	232	226	148	164	209	50	189	163	227
Dubravos	284	201	198	292	224	193	182	176	240
	280	221	168	215	241	150	235	183	216
Ignalinos	274	196	167	305	204	149	178	200	239
	275	243	166	240	187	141	208	179	224
Jonavos	247	145	169	217	216	164	156	193	199
	253	214	171	202	229	166	187	171	211
Joniškio	199	151	208	193	160	142	222	199	179
	259	228	178	143	167	154	194	173	180
Jurbarko	285	174	167	231	209	127	161	160	229
	271	247	186	204	234	164	209	176	216
Kaišiadorių	288	176	163	251	236	158	197	222	221
	275	229	159	194	202	150	192	170	216
Kauno	329	141	175	183	200	124	205	199	186
	267	217	193	185	228	153	217	178	200
Kazlų Rūdos	285	231	152	129	199	-	107	153	240
	248	225	153	171	197	-	220	215	211
Kėdainių	272	137	199	193	198	128	143	177	177
	240	216	174	199	228	169	170	172	185
Kretingos	264	194	165	254	195	152	214	181	214
	242	233	158	203	197	145	198	165	195
Kupiškio	268	155	162	175	191	131	124	138	184
	267	214	184	165	219	179	190	150	199
Kuršėnų	268	135	210	275	200	163	116	160	179
	261	214	162	106	194	152	164	144	182
Marijampolės	190	214	191	230	232	-	255	237	217
	231	249	166	211	222	133	209	203	213
Mažeikių	275	169	189	206	175	132	113	154	202
	269	220	162	151	200	153	187	161	190
Nemenčinės	266	183	175	201	196	124	211	206	250
	256	225	179	206	184	126	193	172	221
Pakruojo	295	124	194	198	133	153	197	216	177
	209	200	187	178	209	149	189	173	180
Panevėžio	286	154	189	220	223	145	190	160	205
	296	202	183	178	223	156	164	153	200
Prienų	324	193	168	188	232	164	259	207	251
	275	248	152	180	218	176	233	177	224
Radviliškio	163	132	193	264	190	124	172	196	171
	241	225	177	194	205	158	150	181	193
Raseinių	253	145	163	196	198	135	174	196	170
	220	248	161	196	207	154	208	174	194
Rietavo	180	188	175	232	215	131	196	205	188
	216	236	149	191	203	146	193	176	189
Rokiškio	288	173	163	214	178	154	174	203	210
	278	249	172	158	229	182	199	198	210

Tęsinys kitame puslapyje *Continued in the next page*

Miškų urėdija, nacionalinis parkas <i>State forest enterprise, national park</i>	Vidutinis medynų tūris <i>Mean growing stock volume m³/ha</i>								Iš viso <i>Total</i>
	Pušis <i>Pine</i>	Eglė <i>Spruce</i>	Beržas <i>Birch</i>	Drebulė <i>Aspen</i>	Juod- alksnis <i>Black alder</i>	Balt- alksnis <i>Grey alder</i>	Ažuolas <i>Oak</i>	Uosis <i>Ash</i>	
Šakių	286	217	199	208	207	115	109	181	234
	267	240	192	197	224	176	175	187	221
Šalčininkų	221	186	151	220	208	106	152	139	203
	236	257	176	203	164	157	163	131	228
Šiaulių	294	153	175	126	139	110	35	183	184
	290	218	139	112	181	140	182	158	182
Šilutės	253	185	187	211	194	140	254	214	211
	241	245	163	210	186	151	209	158	205
Švenčionėlių	253	197	159	244	189	136	9	143	239
	263	238	170	228	189	146	175	200	230
Tauragės	290	177	220	312	245	126	149	192	223
	266	248	186	221	230	167	199	186	218
Telšių	233	188	156	201	197	123	172	156	194
	239	225	135	170	195	144	187	167	184
Tytuvėnų	252	176	174	204	189	141	186	172	195
	230	218	127	166	203	143	188	160	170
Trakų	264	175	181	239	229	139	221	211	231
	256	239	162	210	187	130	205	166	225
Ukmergės	245	155	152	252	218	148	202	169	193
	255	243	159	192	225	160	189	158	195
Utenos	267	133	146	206	187	147	243	217	200
	256	218	167	219	183	156	204	192	199
Valkininkų	217	161	158	186	208	100	188	143	202
	250	264	185	225	212	158	177	210	240
Varėnos	226	208	139	177	192	75	-	193	218
	243	258	176	215	216	128	200	122	238
Veisiejų	262	187	164	199	202	-	226	208	243
	246	230	154	197	192	136	216	158	228
Vilniaus	285	230	199	229	227	162	228	216	256
	259	265	177	195	173	163	201	167	226
Zarasų	281	157	165	257	150	155	199	170	230
	262	199	169	183	206	186	215	187	207
Kuršių nerijos NP	160	166	107	110	163	-	177	300	129
	200	300	85	-	182	-	-	-	187
Kiti valdytojai * <i>Other owners *</i>	-	-	-	-	-	-	-	-	-
	184	289	147	218	186	160	194	188	184
Iš viso 2009 01 01	259	174	176	216	207	140	195	194	211
Total 01.01.2009	250	232	165	186	205	156	197	172	207
Iš viso 2008 01 01	256	174	178	215	209	132	198	191	210
Total 01.01.2008	247	229	164	186	201	147	195	173	204
Iš viso 2001 01 01	232	177	184	235	204	101	207	154	202
Total 01.01.2001	210	214	158	205	182	113	175	167	185

* Valstybinių rezervatų, Vilniaus, Kauno ir Šiaulių miestų savivaldybių valdomi miškai
Forests managed by Strict Reserves authorities and Vilnius, Kaunas, Šiauliai municipalities

Šaltinis: Valstybinė miškotvarkos tarnyba
Source: State Forest Survey Service

2.16 BRANDŽIŲ MEDYNŲ PLOTAI III IR IV GRUPIŲ MIŠKUOSE PAGAL VYRAUJANČIĄ MEDŽIŲ RŪŠĮ IR VALDYTOJUS MIŠKŲ URĖDIJŲ IR NACIONALINIO PARKO TERITORIJOSE
AREA OF MATURE FOREST STANDS IN III AND IV FOREST GROUPS BY DOMINANT TREE SPECIES AND MANAGERS IN TERRITORIES OF FOREST ENTERPRISES AND NATIONAL PARK

Miškų urėdijų ir nacionalinio parko valdomi valstybinės reikšmės miškai / kiti miškai
State forests managed by state forest enterprises and national park / other forests

Miškų urėdija, nacionalinis parkas <i>State forest enterprise, national park</i>	Medynų plotas pagal vyraujančią medžių rūšį ha <i>Forest stand areas by dominant tree species</i>									
	Pušis <i>Pine</i>	Eglė <i>Spruce</i>	Beržas <i>Birch</i>	Drebulė <i>Aspen</i>	Juod- alksnis <i>Black alder</i>	Balt- alksnis <i>Grey alder</i>	Ažuolas <i>Oak</i>	Uosis <i>Ash</i>	Kitos <i>Other</i>	Iš viso <i>Total</i>
Alytaus	479,1 97,2	1 025,3 276,7	616,2 491,4	247,1 155,3	318,4 494,3	4,1 218,7	178,8 10,0	1,8 0,5	181,1 101,6	3 051,9 1 845,7
Anykščių	486,8 243,9	774,7 1 442,1	758,4 1 666,4	573,7 788,7	239,6 395,4	81,0 2 128,8	76,3 54,1	5,2 0,7	4,4 38,8	3 000,1 6 758,9
Biržų	294,9 31,3	1 426,2 373,0	2 205,4 1 565,0	869,6 1 094,6	826,4 357,6	308,6 2 850,2	131,0 8,1	36,5 8,0	39,0 70,8	6 137,6 6 358,6
Druskininkų	1 311,1 1 420,1	276,1 217,3	136,9 265,7	33,9 27,1	213,9 290,0	- -	- -	- -	- 5,1	1 971,9 2 225,3
Dubravos	370,6 12,4	773,2 381,6	405,3 213,0	131,6 162,1	425,3 199,6	9,6 29,8	- 0,2	- -	3,4 14,8	2 119,0 1 013,5
Ignalinos	739,9 655,3	1 356,3 1 450,9	1 118,4 2 183,8	337,5 654,7	234,8 655,5	91,0 1 922,0	11,5 2,1	10,4 -	0,5 41,0	3 900,3 7 565,3
Jonavos	557,7 107,9	776,7 254,3	1 128,9 872,8	313,3 370,2	572,5 276,4	24,0 575,3	194,3 26,2	24,0 0,9	14,5 88,9	3 605,9 2 572,9
Joniškio	82,0 22,8	509,7 98,2	1 863,1 629,9	552,1 115,6	215,7 60,5	281,6 817,2	24,7 4,1	103,8 11,9	1,9 25,2	3 634,6 1 785,4
Jurbarko	2 257,5 229,9	997,1 628,4	1 210,7 1 133,6	496,0 620,6	828,9 637,1	60,4 779,6	6,9 8,5	11,5 -	39,7 116,5	5 908,7 4 154,2
Kaišiadorių	755,3 159,8	1 244,3 598,5	890,0 560,7	433,7 214,7	608,2 290,4	61,7 570,0	190,5 42,1	39,3 1,1	58,9 95,6	4 281,9 2 532,9
Kauno	55,4 16,7	892,4 181,1	1 401,0 544,3	364,8 426,4	466,7 188,7	41,2 429,9	369,7 32,7	39,4 1,1	165,8 88,7	3 796,4 1 909,6
Kazlų Rūdos	825,8 38,9	1 022,8 203,5	944,6 267,0	16,6 28,7	1 457,1 186,6	- -	- -	- -	0,6 19,9	4 267,5 744,6
Kėdainių	46,1 12,0	740,2 418,1	3 016,1 2 739,9	1 116,0 1 109,0	461,9 394,5	33,4 1 363,1	645,4 139,2	156,9 23,1	5,3 90,9	6 221,3 6 289,8
Kretingos	1 035,5 135,4	2 293,4 1 956,3	1 250,1 1 508,8	341,7 1 006,1	339,3 224,2	64,2 1 339,1	121,4 62,7	40,3 -	13,2 41,9	5 499,1 6 274,5
Kupiškio	163,0 97,7	514,9 534,2	954,7 1 933,6	308,6 667,1	275,7 381,2	69,7 1 507,9	20,1 -	1,6 1,2	1,5 7,2	2 309,8 5 130,1
Kuršėnų	270,5 50,9	539,5 296,2	1 975,5 1 310,8	898,4 202,4	273,9 135,1	231,5 845,0	- -	- -	1,0 13,9	4 190,3 2 854,3
Marijampolės	24,9 -	979,2 106,6	1 011,1 192,9	554,2 293,6	992,9 241,6	- -	8,7 0,2	2,4 0,3	153,2 82,5	3 726,6 917,7
Mažeikių	570,9 74,4	1 007,7 828,1	2 616,5 1 778,5	682,6 647,5	201,6 121,2	141,5 2 237,9	4,8 5,5	- 2,3	3,5 22,8	5 229,1 5 718,2
Nemenčinės	2 743,8 414,0	664,0 841,1	793,1 1 233,2	57,4 191,9	129,2 145,2	54,5 1 673,0	60,4 5,6	6,0 -	3,4 18,3	4 511,8 4 522,3
Pakruojo	114,1 0,8	287,5 130,3	2 173,3 1 148,6	991,1 406,5	168,0 151,1	126,2 900,8	168,3 1,8	225,6 4,8	32,4 45,5	4 286,5 2 790,2
Panevėžio	995,6 155,2	1 016,8 313,2	3 355,0 3 383,7	1 429,8 1 614,1	924,6 477,3	29,7 1 005,0	353,5 31,5	29,1 3,3	7,5 28,7	8 141,6 7 012,0
Prienų	526,1 36,6	1 193,6 326,0	494,3 162,4	252,4 96,6	569,6 213,0	19,5 515,6	258,0 5,2	3,1 2,0	87,3 54,6	3 403,9 1 412,0
Radviliškio	83,7 7,8	913,0 784,5	2 342,7 1 620,8	723,0 385,3	274,1 180,9	22,3 1 008,6	60,7 3,6	144,3 15,4	10,1 29,4	4 573,9 4 036,3
Raseinių	150,3 40,8	815,3 788,6	1 715,1 1 119,6	324,4 1 228,6	935,6 659,0	62,9 1 241,0	26,0 30,6	15,8 1,0	8,3 48,9	4 053,7 5 158,1
Rietavo	250,0 66,2	1 732,5 2 540,8	962,4 1 917,2	261,4 1 072,0	502,8 739,6	84,1 2 069,1	56,3 18,2	- 4,8	7,7 53,3	3 857,2 8 481,2
Rokiškio	580,3 149,4	1 378,3 1 286,5	1 135,6 2 196,5	247,8 518,3	281,7 323,0	84,0 2 643,7	2,9 0,8	- 1,8	37,8 43,0	3 748,4 7 163,0
Šakių	886,3 94,3	1 165,7 150,9	1 424,4 518,2	334,3 101,5	633,6 462,5	15,3 450,9	0,7 -	52,4 0,6	6,1 27,3	4 518,8 1 806,2

Tęsinys kitame puslapyje *Continued in the next page*

Miškų urėdija, nacionalinis parkas <i>State forest enterprise, national park</i>	Medynų plotas pagal vyraujančią medžių rūšį ha <i>Forest stand areas by dominant tree species</i>									
	Pušis <i>Pine</i>	Eglė <i>Spruce</i>	Beržas <i>Birch</i>	Drebulė <i>Aspen</i>	Juod- alksnis <i>Black alder</i>	Balt- alksnis <i>Grey alder</i>	Ažuolas <i>Oak</i>	Uosis <i>Ash</i>	Kitos <i>Other</i>	Iš viso <i>Total</i>
Šalčininkų	807,0 237,9	1 126,2 739,7	1 044,9 388,6	67,6 391,3	319,6 92,0	4,8 82,8	- -	- -	0,2 7,2	3 370,3 1 939,5
Šiaulių	281,3 51,7	935,5 410,3	3 451,4 1 222,8	474,7 187,6	212,5 104,0	44,2 634,6	- 15,1	5,7 5,8	0,6 19,9	5 405,9 2 651,8
Šilutės	1 455,3 165,2	1 560,9 466,8	1 090,8 827,1	91,2 337,6	549,6 155,9	88,5 414,6	43,7 17,3	2,2 3,5	17,0 20,1	4 899,2 2 408,1
Švenčionėlių	2 130,3 330,1	856,5 1 226,4	889,6 775,1	274,9 302,4	162,3 163,3	5,9 881,4	- 0,7	- -	- 13,3	4 319,5 3 692,7
Tauragės	911,4 114,6	2 558,3 919,9	1 773,9 1 054,3	1 058,1 406,2	1 151,1 338,2	42,8 845,1	44,6 9,2	- -	41,1 32,5	7 581,3 3 720,0
Telšių	708,3 158,5	1 683,0 2 476,5	1 162,5 2 152,2	107,1 852,2	405,7 230,7	90,8 2 840,2	5,1 10,3	3,7 1,1	4,1 54,9	4 170,3 8 776,6
Tytuvėnų	322,7 55,1	697,7 798,7	798,4 898,2	130,3 687,3	112,2 149,5	59,8 1 646,9	18,0 17,1	1,7 2,3	1,6 53,8	2 142,4 4 308,9
Trakų	2 071,6 346,9	1 360,4 653,1	485,7 713,0	173,9 164,3	189,3 198,7	94,6 1 014,6	132,5 19,6	3,6 -	23,2 33,0	4 534,8 3 143,2
Ukmergės	1 255,9 187,4	1 736,7 1 723,9	2 007,3 2 267,8	2 297,8 2 012,2	856,5 567,4	169,1 2 457,2	381,6 58,0	21,3 5,0	97,2 113,0	8 823,4 9 391,9
Utenos	689,2 623,0	562,6 1 738,4	689,4 3 544,6	272,1 1 197,5	158,0 547,6	276,5 8 365,2	88,9 18,1	1,0 1,0	22,5 50,2	2 760,2 16 085,6
Valkininkų	895,8 299,0	672,5 232,2	576,7 414,6	125,6 413,1	356,7 213,0	- 29,7	- 1,0	1,3 -	29,3 9,5	2 657,9 1 612,1
Varenos	1 366,4 1 316,8	493,9 304,0	327,2 455,8	11,7 60,9	208,0 290,2	- 1,8	- -	- -	2,5 5,6	2 409,7 2 435,1
Veisiejų	1 036,8 491,6	378,1 447,1	438,9 374,9	58,0 246,0	141,4 281,9	- 4,3	20,1 -	3,5 -	22,9 71,5	2 099,7 1 917,3
Vilniaus	778,9 166,0	1 870,7 975,9	1 184,1 554,9	65,4 451,2	238,3 55,3	101,8 1 502,3	43,2 8,6	- 0,6	6,5 17,0	4 288,9 3 731,8
Zarasų	803,7 414,5	416,1 714,7	598,5 2 671,3	150,4 562,7	91,7 630,6	40,5 2 164,2	18,7 23,9	2,7 -	12,8 25,3	2 135,1 7 207,2
Kuršių nerijos NP	-	-	2,1	-	1,1	-	-	-	1,7	4,9
Kiti valdytojai * <i>Other managers *</i>	-	-	-	-	-	-	-	-	-	-
Iš viso 2009 01 01 <i>Total 01.01.2009</i>	32 171,8 9 330,0	43 225,5 31 234,6	54 420,2 51 473,5	18 251,8 22 471,7	18 526,0 12 899,8	3 021,3 52 007,1	3 767,3 691,9	996,1 104,1	1 171,3 1 841,9	175 551,3 182 054,6
Iš viso 2008 01 01 <i>Total 01.01.2008</i>	30 804,7 9 013,7	43 841,8 32 587,1	54 308,8 50 831,1	18 372,5 21 756,2	19 012,4 13 010,8	3 046,8 55 922,4	3 843,8 691,4	999,8 134,4	1 143,5 1 820,0	175 374,1 185 767,1
Iš viso 2001 01 01 <i>Total 01.01.2001</i>	18 812,0 4 859,6	53 846,9 37 463,6	40 241,1 27 197,0	17 021,1 17 039,2	14 988,4 7 944,5	2 966,5 44 448,5	3 615,7 911,7	727,4 179,3	747,9 1 442,5	152 967,0 141 485,9

* Valstybinių rezervatų, Vilniaus, Kauno ir Šiaulių miestų savivaldybių valdomi miškai
Forests managed by Strict Reserves authorities and Vilnius, Kaunas, Šiauliai municipalities

Šaltinis: Valstybinė miškotvarkos tarnyba
Source: State Forest Survey Service

**2.17 VIDUTINIAI BRANDŽIŲ MEDYŲŲ TŪRIAI III IR IV GRUPIŲ MIŠKUOSE PAGAL VYRAUJANČIĄ
MEDŽIŲ RŪŠĮ IR VALDYTOJUS MIŠKŲ URĖDIJŲ IR NACIONALINIO PARKO TERITORIJOSE
MEAN GROWING STOCK VOLUME OF MATURE STANDS IN III AND IV FOREST GROUPS BY
DOMINANT TREE SPECIES AND MANAGERS IN TERRITORIES OF
FOREST ENTERPRISES AND NATIONAL PARK**

Miškų urėdijų ir nacionalinio parko valdomi valstybinės reikšmės miškai / kiti miškai
State forests managed by state forest enterprises and national park / other forests

Miškų urėdija, nacionalinis parkas State forest enterprise, national park	Vidutinis medynų tūris Mean growing stock volume m ³ /ha								Iš viso Total
	Pušis Pine	Eglė Spruce	Beržas Birch	Drebulė Aspen	Juod- alksnis Black alder	Balt- alksnis Grey alder	Ažuolas Oak	Uosis Ash	
Alytaus	352	315	255	277	299	168	280	128	296
	311	300	225	258	277	182	252	140	251
Anykščių	314	287	245	290	298	164	232	238	277
	301	298	222	259	281	182	210	186	236
Biržų	325	286	268	298	324	182	239	239	282
	323	303	215	264	308	209	199	188	232
Druskininkų	258	307	225	271	301	-	-	-	267
	252	313	198	222	272	-	-	-	254
Dubravos	352	350	306	342	302	216	-	-	331
	351	338	250	307	326	194	200	-	308
Ignalinos	268	356	200	353	279	167	300	295	285
	315	338	218	279	257	153	143	-	241
Jonavos	322	316	267	331	320	194	249	222	299
	286	312	231	277	303	193	232	233	246
Joniškio	365	294	275	289	296	190	283	264	276
	335	274	225	268	276	191	217	221	218
Jurbarko	337	334	266	304	310	161	259	217	312
	360	304	234	299	295	193	228	-	262
Kaišiadorių	329	327	270	348	339	176	281	254	313
	325	306	234	316	303	174	228	191	257
Kauno	373	286	281	299	319	164	255	256	282
	293	285	247	266	308	205	238	273	249
Kazlų Rūdos	340	333	248	342	301	-	-	-	305
	284	310	235	284	297	-	-	-	275
Kėdainių	266	272	263	291	304	184	230	224	267
	257	277	215	275	304	198	202	166	231
Kretingos	344	322	249	306	280	172	245	229	302
	289	314	218	265	270	165	235	-	248
Kupiškio	272	312	247	303	311	175	257	213	276
	294	313	239	289	313	227	-	200	256
Kuršėnų	302	286	275	313	298	203	-	-	284
	292	275	227	255	295	195	-	-	229
Marijampolės	368	359	300	352	369	-	346	242	341
	-	361	226	281	306	-	350	233	279
Mažeikių	350	310	259	296	293	184	242	-	283
	319	288	216	258	273	189	213	217	223
Nemenčinės	319	325	207	293	257	145	276	207	295
	312	327	223	248	258	138	211	-	221
Pakruojo	330	271	267	282	311	201	268	243	271
	175	289	224	267	312	188	167	200	227
Panevėžio	312	294	256	279	317	179	230	185	277
	322	305	218	255	315	195	211	155	236
Prienuų	376	322	305	310	316	174	330	352	325
	318	318	225	251	294	199	233	200	250
Radviliškio	284	272	263	300	306	215	227	260	273
	217	275	228	278	289	192	161	195	235
Raseinių	258	294	256	298	306	190	235	263	278
	198	286	206	271	276	183	208	110	237
Rietavo	227	302	272	304	289	176	275	-	285
	239	302	226	253	276	172	207	144	244
Rokiškio	316	342	247	332	299	205	300	-	302
	324	332	241	290	318	224	300	228	260

Tęsinys kitame puslapyje Continued in the next page

Miškų urėdija, nacionalinis parkas <i>State forest enterprise, national park</i>	Vidutinis medynų tūris <i>Mean growing stock volume m³/ha</i>								Iš viso <i>Total</i>
	Pušis <i>Pine</i>	Eglė <i>Spruce</i>	Beržas <i>Birch</i>	Drebulė <i>Aspen</i>	Juod- alksnis <i>Black alder</i>	Balt- alksnis <i>Grey alder</i>	Ažuolas <i>Oak</i>	Uosis <i>Ash</i>	
Šakių	350 367	316 320	266 237	281 265	289 299	153 200	286 -	234 217	299 259
Šalčininkų	293 309	340 343	270 237	278 246	283 304	154 180	- -	- -	300 289
Šiaulių	365 356	274 272	257 209	285 249	282 266	174 178	- 205	191 179	268 220
Šilutės	353 309	337 320	265 231	323 267	288 282	163 176	309 253	259 326	316 253
Švenčionėlių	285 310	336 324	218 216	329 282	267 261	198 158	- 200	- -	283 254
Tauragės	299 333	320 334	280 243	323 290	319 324	152 182	285 248	- -	307 266
Telšių	283 278	297 295	236 212	299 245	261 268	146 170	237 219	165 155	270 228
Tytuvėnų	307 264	292 291	253 224	285 240	288 283	202 176	226 223	165 243	276 223
Trakų	334 322	312 318	234 220	265 256	295 258	140 140	221 226	283 -	305 230
Ukmergės	318 304	307 297	250 222	311 271	305 303	197 196	227 213	201 212	291 246
Utenos	299 282	305 310	203 205	309 258	272 244	178 169	295 199	250 100	264 206
Valkininkų	245 272	289 323	206 211	215 260	290 282	- 163	- 240	131 -	251 259
Varėnos	262 264	335 331	216 231	314 264	295 260	- 183	- -	- -	274 266
Veisiejų	330 301	319 327	250 221	293 245	282 271	- 200	245 -	411 -	306 274
Vilniaus	304 278	323 329	222 221	289 229	263 250	167 184	242 226	- 183	283 238
Zarasų	351 313	336 323	237 222	281 271	293 288	196 214	289 226	285 -	305 244
Kuršių nerijos NP	- -	- -	76 -	- -	109 -	- -	- -	- -	76 -
Kiti valdytojai * <i>Other owners *</i>	- -	- -	- -	- -	- -	- -	- -	- -	- -
Iš viso 2009 01 01	314	315	257	303	306	180	253	242	290
Total 01.01.2009	292	310	222	266	287	184	217	193	240
Iš viso 2008 01 01	312	313	256	301	306	172	252	241	288
Total 01.01.2008	290	309	221	264	284	169	221	193	234
Iš viso 2001 01 01	299	302	243	286	291	144	244	244	278
Total 01.01.2001	272	296	216	247	266	137	217	196	220

* Valstybinių rezervatų, Vilniaus, Kauno ir Šiaulių miestų savivaldybių valdomi miškai
Forests managed by Strict Reserves authorities and Vilnius, Kaunas, Šiauliai municipalities

Šaltinis: Valstybinė miškotvarkos tarnyba
Source: State Forest Survey Service

**2.18 MEDYŲ TŪRIO METINIS EINAMASIS PRIEAUGIS III IR IV GRUPIŲ
MIŠKUOSE PAGAL VYRAUJANČIĄ MEDŽIŲ RŪŠĮ IR VALDYTOJUS MIŠKŲ URĖDIJŲ
IR NACIONALINIO PARKO TERITORIJOSE
GROSS ANNUAL INCREMENT IN III AND IV FOREST GROUPS
BY DOMINANT TREE SPECIES AND MANAGERS IN TERRITORIES OF FOREST ENTERPRISES
AND NATIONAL PARK**

Miškų urėdijų ir nacionalinio parko valdomi valstybinės reikšmės miškai / kiti miškai
State forests managed by state forest enterprises and national park / other forests

Miškų urėdija, nacionalinis parkas State forest enterprise, national park	Metinis einamasis tūrio prieaugis m ³ /ha Gross annual increment								Iš viso Total
	Pušis Pine	Eglė Spruce	Beržas Birch	Drebulė Aspen	Juod- alksnis Black alder	Balt- alksnis Grey alder	Ažuolas Oak	Uosis Ash	
Alytaus	6,8	5,9	6,2	7,3	5,7	5,1	5,9	6,2	6,2
	8,4	8,4	6,0	6,5	6,7	6,2	5,1	6,3	7,3
Anykščių	7,2	5,7	6,2	7,4	6,4	6,5	3,2	4,0	6,5
	7,3	7,4	6,2	5,8	6,5	6,6	4,4	4,2	6,7
Biržų	6,9	6,9	6,5	6,3	7,2	7,2	4,2	5,0	6,6
	7,4	9,8	6,7	6,3	7,2	7,4	5,1	5,1	7,2
Druskininkų	5,4	5,8	5,0	8,5	6,1	-	8,4	7,2	5,4
	6,5	6,1	6,0	6,8	6,5	-	5,0	7,7	6,5
Dubravos	7,2	5,8	7,2	8,2	6,5	7,5	5,0	5,4	6,7
	8,5	5,6	6,1	7,4	6,8	7,1	6,0	5,4	6,7
Ignalinos	6,7	5,3	5,9	8,9	6,0	6,9	4,5	7,0	6,2
	7,0	6,9	6,0	7,9	6,5	7,3	5,7	5,9	6,7
Jonavos	6,2	5,2	6,5	7,6	6,4	7,4	4,0	5,0	6,0
	7,8	8,1	6,5	6,9	7,1	6,9	4,8	5,3	7,2
Joniškio	5,5	6,0	7,3	7,1	5,8	8,2	5,5	5,4	6,5
	7,3	9,0	6,3	6,8	6,2	7,6	5,8	5,4	7,0
Jurbarko	7,4	6,6	7,4	8,1	7,3	8,1	3,9	5,3	7,2
	7,4	8,8	7,2	7,2	7,7	7,7	5,0	5,3	7,6
Kaišiadorių	6,7	5,4	6,0	7,4	6,2	6,5	4,8	4,9	6,0
	7,9	7,4	6,2	7,0	6,9	7,1	5,6	5,6	7,1
Kauno	5,9	3,5	6,4	7,6	5,8	8,4	3,5	5,4	5,3
	7,8	7,9	6,4	5,9	5,6	6,8	5,3	5,6	6,5
Kazlų Rūdos	7,1	7,4	6,1	5,6	6,4	-	3,6	6,2	6,9
	8,0	9,3	6,6	6,3	7,7	-	5,7	5,8	7,8
Kėdainių	5,7	4,9	6,5	6,3	5,8	7,0	3,1	5,0	5,6
	7,8	8,7	5,9	6,5	6,5	7,3	3,9	5,3	6,5
Kretingos	6,9	7,1	7,3	8,1	6,6	7,2	4,7	5,3	7,0
	7,6	7,8	6,6	7,2	6,9	7,1	5,3	6,0	7,1
Kupiškio	7,3	6,1	6,0	6,7	6,0	6,9	3,2	3,8	6,3
	7,1	7,8	6,4	5,7	6,7	8,0	4,4	4,2	6,9
Kuršėnų	6,5	6,3	7,9	8,9	6,2	8,4	4,3	5,9	6,9
	7,5	8,3	6,4	5,5	6,6	7,6	6,1	5,6	7,2
Marijampolės	5,8	6,9	7,8	8,7	8,0	-	5,6	7,2	7,4
	9,7	10,3	6,7	8,1	8,0	7,6	5,9	6,5	8,1
Mažeikių	7,1	7,0	7,3	7,6	6,0	7,5	3,8	5,6	7,1
	7,6	8,0	6,3	6,6	6,3	7,4	5,3	4,5	7,1
Nemenčinės	6,3	5,1	5,5	8,4	5,0	8,7	3,8	6,6	6,2
	7,1	6,8	6,5	7,8	6,0	7,3	5,2	6,5	6,9
Pakruojo	6,6	5,9	6,8	6,7	5,1	7,9	4,2	5,5	6,3
	7,5	8,1	6,4	6,3	6,5	7,0	4,2	5,4	6,6
Panevėžio	6,5	6,2	6,8	7,3	6,5	8,3	3,7	4,8	6,5
	8,2	9,7	6,6	6,4	7,0	7,9	3,8	4,7	7,3
Prienuų	7,2	5,7	7,1	7,0	7,1	7,7	6,2	6,5	6,7
	8,7	7,6	6,3	6,3	7,0	6,3	5,3	5,1	7,4
Radviliškio	5,6	5,0	6,9	7,5	5,7	6,7	4,0	5,5	5,8
	8,1	7,6	6,4	6,7	6,9	7,3	5,1	5,7	6,8
Raseinių	6,3	5,6	7,0	8,2	7,2	7,8	5,0	6,1	6,6
	7,4	8,9	6,6	7,9	6,7	7,3	5,7	5,4	7,4

Tęsinys kitame puslapyje Continued in the next page

Miškų urėdija, nacionalinis parkas <i>State forest enterprise, national park</i>	Metinis einamasis tūrio prieaugis m^3/ha <i>Gross annual increment</i>								Iš viso <i>Total</i>
	Pušis <i>Pine</i>	Eglė <i>Spruce</i>	Beržas <i>Birch</i>	Drebulė <i>Aspen</i>	Juod- alksnis <i>Black alder</i>	Balt- alksnis <i>Grey alder</i>	Ažuolas <i>Oak</i>	Uosis <i>Ash</i>	
Rietavo	4,8 7,0	7,7 8,0	7,6 6,6	8,1 7,8	7,8 7,0	7,7 7,0	5,5 6,1	6,3 6,7	7,5 7,2
Rokiškio	6,6 7,5	6,4 8,8	5,8 6,4	7,4 5,8	5,6 7,4	7,6 7,4	5,8 6,0	5,2 5,2	6,3 7,2
Šakių	7,5 8,6	7,5 10,0	7,7 7,3	9,0 8,1	8,2 8,0	8,3 8,1	4,1 5,0	5,9 6,2	7,6 8,1
Šalčininkų	6,6 7,8	5,8 8,2	5,7 6,9	8,2 7,7	6,1 6,9	6,0 6,5	5,2 5,8	6,4 5,7	6,3 7,7
Šiaulių	7,3 7,8	6,1 7,8	6,3 5,8	5,3 5,6	4,8 5,9	7,4 6,9	2,0 4,8	5,1 4,7	6,2 6,6
Šilutės	6,2 7,4	7,2 9,7	7,4 7,0	8,1 7,9	7,0 7,4	7,7 7,2	5,8 5,4	6,3 6,3	6,9 7,6
Švenčionėlių	6,7 7,7	5,6 6,4	5,8 6,7	8,5 7,5	6,6 7,1	9,5 7,4	1,6 4,9	6,3 6,1	6,6 7,2
Tauragės	7,6 7,9	6,9 8,7	8,3 7,3	8,9 7,9	7,7 7,6	6,7 6,9	5,5 6,1	7,2 6,6	7,4 7,7
Telšių	6,5 7,3	7,1 7,6	6,5 5,9	7,1 7,1	6,4 6,5	7,2 6,9	5,8 5,5	6,1 5,8	6,8 6,8
Tytuvėnų	6,7 7,4	6,7 7,5	6,8 5,7	7,9 6,8	6,0 6,9	7,6 6,7	5,1 5,7	5,4 5,9	6,7 6,6
Trakų	6,9 8,4	6,0 7,4	6,6 6,2	8,3 7,5	6,0 6,4	6,5 6,7	6,1 5,5	7,3 6,8	6,6 7,6
Ukmergės	6,5 7,8	5,5 8,3	6,3 6,3	7,8 6,3	6,5 6,8	7,3 7,1	4,5 5,1	5,0 4,8	6,2 6,9
Utenos	5,9 7,0	4,6 6,9	5,6 5,9	7,7 6,8	5,9 6,5	7,9 7,4	4,8 5,6	6,2 5,9	5,6 6,7
Valkininkų	6,4 8,0	6,0 8,3	6,4 6,8	7,7 8,1	6,1 7,2	9,7 6,7	6,4 5,1	4,9 5,8	6,4 7,9
Varėnos	6,3 6,6	6,2 7,0	6,0 6,6	8,2 7,5	7,2 7,0	6,9 6,8	- 5,4	6,2 4,6	6,3 6,6
Veisiejų	6,4 7,3	5,1 6,0	5,9 6,0	6,6 6,4	5,5 6,7	- 7,1	4,5 5,9	5,6 5,6	6,2 7,0
Vilniaus	7,6 8,6	6,4 9,3	6,4 6,8	5,9 7,3	5,7 7,1	6,6 7,1	5,6 6,4	5,8 6,3	6,9 8,1
Zarasų	6,2 6,6	5,2 7,0	5,7 6,0	7,8 6,2	5,0 7,0	7,3 7,3	4,2 5,0	4,6 5,3	5,9 6,5
Kuršių nerijos NP	4,6 -	- -	2,1 -	- -	2,5 -	- -	- -	- -	4,2 -
Kiti valdytojai * <i>Other owners *</i>	- -	- -	- -	- -	- -	- -	- -	- -	- -
Iš viso 2009 01 01 Total 01.01.2009	6,7 7,4	6,3 8,0	6,7 6,4	7,4 6,8	6,7 7,0	7,6 7,2	4,6 5,3	5,5 5,5	6,5 7,1
Iš viso 2008 01 01 Total 01.01.2008	6,6 7,4	6,2 7,8	6,7 6,2	7,3 6,6	6,7 6,9	7,4 7,0	4,6 5,3	5,5 5,5	6,5 7,0
Iš viso 2001 01 01 Total 01.01.2001	6,2 6,8	5,4 6,9	6,7 6,2	7,7 7,0	6,2 6,5	6,6 6,7	4,8 4,9	5,5 5,9	6,1 6,6

* Valstybinių rezervatų, Vilniaus, Kauno ir Šiaulių miestų savivaldybių valdomi miškai
Forests managed by Strict Reserves authorities and Vilnius, Kaunas, Šiauliai municipalities

Šaltinis: Valstybinė miškotvarkos tarnyba
Source: State Forest Survey Service

2.19 VIDUTINIAI MEDYNŲ AMŽIAI PAGAL VYRAUJANČIĄ MEDŽIŲ RŪŠĮ IR VALDYTOJUS MIŠKŲ URĖDIJŲ IR NACIONALINIO PARKO TERITORIJOSE
AVERAGE STAND AGE BY DOMINANT TREE SPECIES AND MANAGERS IN TERRITORIES OF FOREST ENTERPRISES AND NATIONAL PARK

Miškų urėdijų ir nacionalinio parko valdomi valstybinės reikšmės miškai / kiti miškai
 State forests managed by state forest enterprises and national park / other forests

Miškų urėdija, nacionalinis parkas State forest enterprise, national park	Vidutinis medyno amžius pagal vyraujančią medžių rūšį Average stand age by dominant tree species																	
	Pušis Pine		Eglė Spruce		Beržas Birch		Drebulė Aspen		Juod- alksnis Black alder		Balt- alksnis Grey alder		Ąžuolas Oak		Uosis Ash		Iš viso Total	
	Visi All	Brandūs Mature	Visi All	Brandūs Mature	Visi All	Brandūs Mature	Visi All	Brandūs Mature	Visi All	Brandūs Mature	Visi All	Brandūs Mature	Visi All	Brandūs Mature	Visi All	Brandūs Mature	Visi All	Brandūs Mature
Alytaus	82	121	51	89	57	74	55	65	50	75	37	50	101	165	61	125	69	91
	57	111	48	87	48	70	41	58	48	69	35	42	84	134	56	105	52	71
Anykščių	74	115	39	89	47	75	54	65	49	76	34	44	88	147	77	125	57	84
	65	112	57	84	44	71	39	63	48	71	33	42	91	144	68	110	52	66
Biržų	78	120	44	94	40	71	33	66	48	76	24	40	73	146	73	112	46	79
	61	111	38	82	44	69	34	59	44	69	29	41	82	139	58	116	42	56
Druskininkų	64	117	67	92	35	71	46	55	49	76	-	-	78	-	50	-	62	105
	64	109	52	86	43	71	37	57	51	70	25	-	77	-	50	-	62	97
Dubravos	68	116	47	87	49	73	58	68	50	77	45	51	51	-	59	-	57	86
	62	105	52	88	44	73	40	60	51	77	36	42	82	155	52	-	51	76
Ignalinos	79	115	49	87	58	72	58	66	52	73	41	47	72	141	61	109	68	85
	70	111	53	85	50	69	46	56	47	68	36	42	80	137	55	-	57	68
Jonavos	64	114	36	86	47	74	43	65	49	79	33	45	82	155	73	148	52	87
	56	112	44	83	45	72	41	58	49	71	35	42	78	143	57	110	49	66
Joniškio	72	117	33	83	52	72	42	61	39	78	25	38	104	163	70	116	46	72
	61	116	44	80	48	70	28	60	40	71	28	40	71	122	58	111	42	57
Jurbarko	70	116	37	85	41	70	45	62	42	75	25	45	68	160	58	105	54	90
	62	111	49	80	46	69	41	67	47	71	34	43	86	165	61	-	49	68
Kaišiadorių	76	117	42	86	45	72	50	69	52	76	36	47	84	148	88	113	58	88
	63	111	49	83	45	70	37	62	46	73	33	40	73	147	57	125	52	70
Kauno	89	116	42	94	48	80	38	65	46	79	27	44	102	163	66	111	55	90
	57	110	50	89	51	75	41	60	53	76	33	44	84	149	57	107	50	66
Kazlų Rūdos	70	116	49	84	44	73	25	63	45	78	-	-	29	-	51	-	58	85
	55	111	42	84	41	70	35	59	40	75	-	-	80	-	64	-	47	77
Kėdainių	91	117	36	86	54	74	42	63	45	74	25	44	81	146	67	120	53	82
	57	112	42	81	50	72	42	64	50	73	33	42	85	138	56	120	47	66
Kretingos	72	115	43	84	44	71	53	67	47	70	33	37	90	135	72	117	55	86
	58	111	49	80	42	67	41	57	44	66	29	37	78	127	52	-	48	65
Kupiškio	78	117	36	83	47	73	40	68	44	72	27	41	73	-	66	101	49	78
	70	108	42	84	46	71	35	67	46	72	30	44	83	-	56	115	45	64
Kuršėnų	75	113	29	81	51	71	53	61	46	76	28	40	37	152	53	-	41	72
	64	110	43	79	43	70	23	58	43	70	27	40	54	-	48	-	42	62
Marijampolės	52	115	42	85	44	72	40	62	41	73	-	-	86	131	62	120	47	75
	41	-	42	82	42	67	40	57	44	68	5	-	65	130	55	110	43	65
Mažeikių	71	110	36	82	48	71	41	60	40	72	24	39	50	140	56	-	48	75
	63	108	46	78	44	69	31	57	46	71	28	39	81	132	54	118	44	58
Nemenčinės	74	111	48	90	60	76	41	63	59	81	35	52	102	146	62	110	70	100
	64	111	50	84	49	69	43	55	50	71	35	41	84	134	51	-	56	65
Pakruojo	82	111	29	84	49	74	42	61	32	76	26	40	99	148	76	111	47	77
	46	115	39	78	49	71	36	59	44	71	28	42	84	143	58	110	44	60
Panevėžio	80	115	35	86	50	72	46	59	48	77	25	36	111	153	52	118	53	81
	64	110	36	82	48	69	37	59	45	71	27	39	86	143	55	122	46	64
Prienų	77	121	46	87	42	73	40	65	49	74	34	39	105	155	61	145	61	91
	58	116	56	84	42	69	39	56	47	72	38	41	84	135	58	115	51	63
Radviliškio	77	119	35	85	55	73	55	62	47	76	24	40	78	138	68	111	50	77
	61	120	50	83	49	71	39	58	47	72	30	41	60	140	57	110	48	65
Raseinių	76	115	34	82	42	71	38	61	40	73	25	37	70	143	64	112	42	74
	54	113	51	78	44	68	38	56	46	70	33	40	79	130	58	114	46	61

Tęsinys kitame puslapyje *Continued in the next page*

Miškų urėdija, nacionalinis parkas <i>State forest enterprise, national park</i>	Vidutinis medyno amžius pagal vyraujančią medžių rūšį <i>Average stand age by dominant tree species</i>																	
	Pušis <i>Pine</i>		Eglė <i>Spruce</i>		Beržas <i>Birch</i>		Drebulė <i>Aspen</i>		Juod- alksnis <i>Black alder</i>		Balt- alksnis <i>Grey alder</i>		Ažuolas <i>Oak</i>		Uosis <i>Ash</i>		Iš viso <i>Total</i>	
	Visi <i>All</i>	Brandūs <i>Mature</i>	Visi <i>All</i>	Brandūs <i>Mature</i>	Visi <i>All</i>	Brandūs <i>Mature</i>	Visi <i>All</i>	Brandūs <i>Mature</i>	Visi <i>All</i>	Brandūs <i>Mature</i>	Visi <i>All</i>	Brandūs <i>Mature</i>	Visi <i>All</i>	Brandūs <i>Mature</i>	Visi <i>All</i>	Brandūs <i>Mature</i>	Visi <i>All</i>	Brandūs <i>Mature</i>
Rietavo	78 61	125 108	39 49	82 78	44 41	70 66	46 37	60 52	45 46	71 68	26 30	41 39	79 69	153 130	60 50	- 123	44 45	79 62
Rokiškio	83 66	116 112	40 51	87 84	47 45	77 71	41 33	64 62	40 47	76 72	28 33	41 43	57 65	149 150	72 68	- 116	55 48	85 63
Šakių	68 57	112 110	45 49	82 79	49 47	73 66	37 38	55 52	39 43	73 68	22 34	38 40	42 71	200 -	63 58	120 104	53 49	82 63
Šalčininkų	61 54	111 110	46 52	86 84	44 45	75 71	45 42	58 51	50 41	76 74	30 34	40 40	47 54	- -	44 52	- -	54 51	87 75
Šiaulių	75 64	117 108	36 48	86 80	50 42	74 69	30 25	70 60	35 42	75 71	20 28	42 41	14 73	- 139	68 57	110 105	48 45	78 65
Šilutės	70 57	115 107	39 45	83 81	51 42	71 66	42 42	65 54	44 39	75 67	32 30	37 40	91 85	144 128	72 53	108 115	54 50	88 66
Švenčionėlių	70 63	113 111	47 53	87 84	54 48	76 70	51 45	73 60	48 45	73 69	33 34	47 40	5 63	- 145	42 51	- -	66 56	96 70
Tauragės	73 60	117 109	39 48	84 80	54 46	73 67	62 42	65 57	50 46	76 70	29 35	41 40	55 75	160 137	61 59	- -	51 50	82 65
Telšių	71 61	112 109	43 49	83 79	46 40	70 66	42 35	63 52	49 47	70 68	27 29	38 38	69 76	124 126	51 56	109 103	52 46	82 60
Tytuvėnų	79 56	112 110	39 46	82 77	48 38	70 68	41 34	59 51	41 46	71 69	26 29	44 39	82 73	153 124	64 51	102 103	52 42	80 57
Trakų	67 55	118 112	44 51	91 86	52 46	69 68	51 44	57 55	56 47	75 67	38 36	39 40	93 80	149 168	53 49	105 -	60 52	99 68
Ukmergės	78 60	116 114	37 54	87 83	41 44	73 71	50 43	62 60	48 51	74 71	29 32	44 41	104 82	153 143	67 64	109 117	53 48	82 64
Utenos	81 66	118 110	38 48	88 83	50 50	72 69	43 47	58 59	50 46	72 68	32 35	43 41	118 78	150 132	65 59	104 121	61 51	85 57
Valkininkų	58 56	114 108	42 52	85 82	50 48	74 67	47 43	57 51	50 48	78 67	15 42	- 46	62 69	- 125	58 65	115 -	54 54	90 72
Varėnos	64 66	112 107	48 56	84 85	42 47	70 68	30 43	56 51	42 52	71 69	20 27	- 39	- 74	- -	80 27	- -	60 64	97 91
Veisiejų	70 60	114 110	48 55	90 88	49 45	69 69	44 43	63 56	50 47	71 69	44 30	40 40	103 77	155 -	64 57	105 -	66 56	96 82
Vilniaus	71 56	114 109	53 50	87 82	58 47	69 67	51 43	64 51	60 43	72 66	41 32	47 38	112 68	166 191	61 52	- 105	65 50	86 60
Zarasų	81 70	123 113	42 44	102 87	52 50	74 72	56 41	61 59	41 47	79 71	30 37	41 45	85 91	134 151	71 68	121 -	66 54	97 67
Kuršių nerijos NP	69 88	- 92	53 -	- -	70 54	75 -	54 -	- -	81 82	83 -	- -	- -	108 -	- -	115 -	- -	76 84	90 -
Kiti valdytojai * <i>Other owners *</i>	- 72	- -	- 75	- -	- 51	- -	- 52	- -	- 61	- -	- 39	- -	- 94	- -	- 57	- -	- 67	- -
Iš viso 2009 01 01 <i>Total 01.01.2009</i>	71 62	115 110	40 49	86 82	48 45	73 69	44 39	63 58	46 47	75 70	28 32	41 41	89 79	152 140	68 57	115 114	55 51	84 64
Iš viso 2008 01 01 <i>Total 01.01.2008</i>	71 62	115 110	41 49	86 83	49 47	73 70	45 40	63 58	46 47	75 70	28 33	42 41	90 78	151 140	67 58	115 114	56 51	84 64
Iš viso 2001 01 01 <i>Total 01.01.2001</i>	67 57	119 113	46 51	87 83	52 47	73 70	48 46	59 56	49 46	75 71	29 31	44 40	98 79	147 142	51 54	117 113	56 51	83 64

* Valstybinių rezervatų, Vilniaus, Kauno ir Šiaulių miestų savivaldybių valdomi miškai
Forests managed by Strict Reserves authorities and Vilnius, Kaunas, Šiauliai municipalities

Šaltinis: Valstybinė miškotvarkos tarnyba
Source: State Forest Survey Service

2.20 VIDUTINIAI MEDYNŲ RODIKLIAI PAGAL VALDYTOJUS MIŠKŲ URĖDIJŲ IR NACIONALINIO PARKO TERITORIJOSE
MEAN CHARACTERISTICS OF FOREST STANDS IN TERRITORIES OF FOREST ENTERPRISES AND NATIONAL PARK

Miškų urėdijų ir nacionalinio parko valdomi valstybinės reikšmės miškai / kiti miškai
State forests managed by state forest enterprises and national park / other forests

Miškų urėdija, nacionalinis parkas <i>State forest enterprise, national park</i>	Medynų plotas <i>Forest stands area</i> 1000 ha	Amžius <i>Age</i>	Bonitetas <i>Site index class</i>	Skaišumas <i>Stocking level</i>	Tūris <i>Growing stock volume</i> m ³ /ha		Tūrio prieaugis <i>Increment</i> m ³ /ha	
					Visi medynai <i>All stands</i>	Brandūs medynai <i>Mature stands</i>	Bendras einamasis <i>Gross annual increment</i>	Prieaugio dalis, kaupiama medyne <i>Annual accumulated for final felling</i>
Alytaus	15 508,9	69	I,5	0,72	248	296	6,2	2,9
	14 952,0	52	I,4	0,73	220	251	7,3	3,9
Anykščių	16 465,2	57	I,7	0,72	220	277	6,5	3,3
	35 843,1	52	I,5	0,70	205	236	6,8	3,6
Biržų	28 450,0	46	I,3	0,70	185	282	6,6	3,6
	27 693,9	42	I,2	0,72	186	232	7,2	4,1
Druskininkų	25 233,6	62	II,7	0,73	200	267	5,5	2,8
	33 101,3	62	II,4	0,75	227	254	6,4	3,3
Dubravos	12 246,9	57	I,6	0,73	240	331	6,7	3,2
	4 646,6	51	I,5	0,70	216	308	6,6	3,3
Ignalinos	20 707,0	68	II,0	0,74	239	285	6,3	2,9
	41 847,8	57	I,9	0,72	224	241	6,7	3,4
Jonavos	19 239,2	52	I,8	0,72	199	299	6,0	3,1
	16 238,0	49	I,5	0,73	211	246	7,2	4,0
Joniškio	17 247,3	46	I,5	0,70	179	276	6,4	3,4
	6 563,5	42	I,4	0,70	180	218	7,1	3,8
Jurbarko	29 149,5	54	I,7	0,73	229	312	7,2	3,8
	16 607,4	49	I,2	0,69	216	262	7,4	3,9
Kaišiadorių	24 312,8	58	I,6	0,71	221	313	6,1	2,9
	20 276,9	52	I,6	0,70	216	257	7,1	3,7
Kauno	14 918,9	55	I,4	0,72	186	282	5,4	2,9
	9 380,3	50	I,3	0,71	200	249	6,6	3,5
Kazlų Rūdos	27 272,7	58	I,7	0,75	240	305	7,0	3,5
	6 453,4	47	I,4	0,76	211	275	7,8	4,5
Kėdainių	19 670,8	53	I,2	0,68	177	267	5,6	3,0
	21 334,4	47	I,3	0,69	185	231	6,5	3,5
Kretingos	30 828,5	55	II,0	0,71	214	302	6,9	3,7
	39 599,3	48	I,7	0,70	195	248	7,1	3,9
Kupiškio	11 489,5	49	I,8	0,72	184	276	6,2	3,3
	18 706,6	45	I,3	0,74	199	256	6,9	3,6
Kuršėnų	19 429,6	41	I,8	0,74	179	284	6,9	3,9
	14 565,1	42	I,5	0,71	182	229	7,2	4,0
Marijampolės	19 282,6	47	I,3	0,75	217	341	7,4	3,9
	9 951,3	43	I,3	0,73	213	279	8,2	4,9
Mažeikių	29 863,8	48	I,8	0,71	202	283	7,1	3,8
	28 250,3	44	I,5	0,69	190	223	7,0	3,9
Nemenčinės	28 105,1	70	II,2	0,75	250	295	6,3	2,8
	29 083,6	56	I,9	0,73	221	221	6,9	3,5
Pakruojo	17 042,0	47	I,3	0,70	177	271	6,3	3,5
	10 811,2	44	I,2	0,69	180	227	6,6	3,5
Panevėžio	35 504,4	53	I,5	0,73	205	277	6,6	3,4
	37 729,9	46	I,2	0,72	200	236	7,3	7,0
Prienuų	18 815,6	61	I,4	0,74	251	325	6,7	3,3
	11 535,3	51	I,4	0,74	224	250	7,3	3,9
Radviliškio	20 306,0	50	I,7	0,68	171	273	5,6	2,9
	17 602,0	48	I,5	0,70	193	235	6,8	3,5

Tęsinys kitame puslapyje *Continued in the next page*

Miškų urėdija, nacionalinis parkas <i>State forest enterprise, national park</i>	Medynų plotas <i>Forest stands area</i> 1000 ha	Amžius <i>Age</i>	Bonitetas <i>Site index class</i>	Skalsumas <i>Stocking level</i>	Tūris <i>Growing stock</i> volume m ³ /ha		Tūrio prieaugis <i>Increment</i> m ³ /ha	
					Visi medynai <i>All stands</i>	Brandūs medynai <i>Mature stands</i>	Bendras einamasis <i>Gross annual increment</i>	Prieaugio dalis, kaupiama medyje <i>Annual accumulated for final felling</i>
Raseinių	18 086,2 22 022,8	42 46	I,4 I,5	0,69 0,70	170 194	278 237	6,4 7,2	3,7 4,0
Rietavo	20 672,0 39 590,7	44 45	II,0 I,7	0,73 0,69	188 189	285 244	7,4 7,2	4,0 4,0
Rokiškio	19 257,4 30 060,2	55 48	I,6 I,3	0,73 0,74	210 210	302 260	6,3 7,2	3,2 3,8
Šakių	23 041,9 12 358,1	53 49	I,5 I,3	0,73 0,73	234 221	299 259	7,6 7,8	4,1 4,4
Šalčininkų	26 444,3 24 723,1	54 51	II,1 I,8	0,73 0,75	203 228	300 289	6,2 7,7	3,1 4,2
Šiaulių	24 486,2 15 380,6	48 45	I,7 I,7	0,72 0,70	184 182	268 220	6,3 6,6	3,4 3,6
Šilutės	28 790,5 19 035,2	54 50	I,9 I,6	0,72 0,71	211 205	316 253	6,6 7,4	3,5 4,2
Švenčionėlių	36 964,0 24 342,3	66 56	II,3 I,9	0,73 0,72	239 230	283 254	6,5 7,2	3,0 3,7
Tauragės	30 180,5 21 140,5	51 50	I,8 I,6	0,73 0,72	223 218	307 266	7,4 7,5	3,8 4,0
Telšių	29 674,0 52 213,1	52 46	II,2 I,8	0,70 0,68	194 184	270 228	6,7 6,8	3,5 3,7
Tytuvėnų	13 853,8 27 894,4	52 42	I,9 I,7	0,73 0,69	195 170	276 223	6,6 6,6	3,5 3,8
Trakų	26 474,3 31 677,2	60 52	I,9 I,8	0,73 0,75	231 225	305 230	6,5 7,7	3,2 4,1
Ukmergės	34 328,1 42 442,7	53 48	I,5 I,4	0,72 0,71	193 195	291 246	6,1 6,9	3,3 3,8
Utenos	13 134,5 55 517,8	61 51	II,0 I,7	0,69 0,71	200 199	264 206	5,7 6,7	2,9 3,5
Valkininkų	20 762,1 24 767,4	54 54	II,3 I,7	0,74 0,77	202 240	251 259	6,4 7,8	3,3 4,3
Varėnos	26 486,6 46 479,4	60 64	II,4 II,3	0,75 0,75	218 238	274 266	6,3 6,6	3,2 3,3
Veisiejų	19 270,5 37 094,5	66 56	II,0 I,8	0,75 0,75	243 228	306 274	6,1 7,0	3,0 3,7
Vilniaus	27 627,8 27 543,7	65 50	I,7 I,5	0,72 0,72	256 226	283 238	7,0 8,0	3,2 4,3
Zarasų	13 284,8 33 670,9	66 54	I,9 I,5	0,74 0,73	230 207	305 244	6,0 6,6	2,9 3,3
Kuršių nerijos NP	6 940,9 113,7	76 84	IV,3 IV,3	0,79 0,77	129 187	76 -	4,0 3,8	2,4 1,7
Kiti valdytojai * <i>Other managers *</i>	- 23 912,7	- 67	- II,3	- 0,68	- 184	- -	- 5,1	- 2,6
Iš viso 2009 01 01 Total 01.01.2009	960 850,3 1084 754,2	55 51	I,8 I,6	0,72 0,72	211 207	290 240	6,5 7,0	3,3 3,8
Iš viso 2008 01 01 Total 01.01.2008	955 188,2 1084 769,4	56 51	I,8 I,7	0,72 0,72	210 204	288 234	6,4 6,9	3,3 3,7
Iš viso 2001 01 01 Total 01.01.2001	912 004,5 1015 738,1	56 51	II,0 I,9	0,71 0,71	202 185	278 220	6,0 6,5	3,0 3,5

* Valstybinių rezervatų, Vilniaus, Kauno ir Šiaulių miestų savivaldybių valdomi miškai
Forests managed by Strict Reserves authorities and Vilnius, Kaunas, Šiauliai municipalities

Šaltinis: Valstybinė miškotvarkos tarnyba
Source: State Forest Survey Service

**2.21 MIŠKŲ URĖDIJŲ VALDOMUOSE MIŠKUOSE PAGRINDINIAIS KIRTIMAIS KIRSTINŲ*
BRANDŽIŲ MEDYNŲ VIDUTINIAI STIEBŲ TŪRIAI PAGAL VYRAUJANČIĄ MEDŽIŲ RŪŠĮ
MEAN GROWING STOCK VOLUME OF MATURE STANDS BY DOMINANT TREE SPECIES IN
EXPLOITABLE* FORESTS MANAGED BY FOREST ENTERPRISES**

2009 01 01

Miškų urėdija State forest enterprise	Vidutinis medynų tūris** Mean growing stock volume** m ³ /ha									Iš viso Total
	Pušis Pine	Eglė Spruce	Beržas Birch	Drebulė Aspen	Juod- alksnis Black alder	Balt- alksnis Grey alder	Ažuolas Oak	Uosis Ash	Kitos Other	
Alytaus	364	315	248	268	299	188	290	130	198	296
Anyškčių	330	284	241	283	293	169	230	203	390	278
Biržų	337	284	265	291	326	182	234	245	244	279
Druskininkų	257	306	220	267	300	-	-	-	-	266
Dubravos	365	351	290	324	305	213	-	-	245	330
Ignalinos	267	355	197	345	280	168	271	296	215	283
Jonavos	313	315	263	324	319	194	255	222	375	296
Joniškio	374	294	266	278	297	188	271	260	255	269
Jurbarko	334	329	251	296	312	161	260	224	148	306
Kaišiadorių	325	327	261	340	334	174	269	241	260	309
Kauno	362	287	276	297	324	158	242	258	182	281
Kazlų Rūdos	347	333	242	313	302	-	-	-	-	304
Kėdainių	260	272	263	289	305	184	229	224	221	267
Kretingos	338	318	242	302	281	172	245	237	222	297
Kupiškio	306	311	241	305	313	173	158	211	238	276
Kuršėnų	309	284	269	302	297	201	-	-	433	278
Marijampolės	425	359	299	350	368	-	311	242	280	340
Mažeikių	350	307	255	289	294	183	241	-	231	279
Nemenčinės	321	324	205	292	257	146	276	206	248	296
Pakruojo	324	270	266	280	312	201	252	242	262	269
Panevėžio	328	294	255	277	311	180	225	187	311	276
Prienų	376	322	303	305	317	175	299	350	299	323
Radviliškio	279	272	254	289	310	208	229	257	333	267
Raseinių	281	290	254	295	306	188	233	258	269	276
Rietavo	265	299	256	294	287	176	274	-	197	281
Rokiškio	329	343	246	328	301	203	300	-	360	304
Šakių	346	314	256	258	288	151	-	243	190	293
Šalčininkų	294	339	260	273	283	155	-	-	203	297
Šiaulių	352	273	252	280	281	172	-	130	213	264
Šilutės	352	337	260	315	293	163	298	264	204	315
Švenčionėlių	289	336	212	318	270	187	-	-	-	283
Tauragės	313	318	272	306	317	155	272	-	279	303
Telšių	295	294	224	284	261	146	273	172	163	267
Tytuvėnų	317	293	249	274	288	200	229	162	186	275
Trakų	335	312	230	262	294	139	221	284	226	304
Ukmergės	329	307	250	309	306	194	226	207	274	293
Utenos	302	304	201	307	272	175	289	245	331	263
Valkininkų	260	288	200	213	291	-	-	131	181	255
Varėnos	266	334	206	314	295	-	-	-	180	274
Veisiejų	329	320	239	292	282	-	249	250	281	302
Vilniaus	309	322	217	288	263	162	242	-	111	282
Zarasų	352	332	233	276	288	188	289	-	296	300
Iš viso Total	318	314	252	297	306	179	246	243	248	288

Šaltinis: Valstybinė miškotvarkos tarnyba
Source: State Forest Survey Service

* - Kirstiniams medynams nepriskiriami brandūs Va ir žemesnio boniteto spygliuočių bei V ir žemesnio boniteto lapuočių medynai, taip pat medynai, kuriuose yra paveldo objektai, inventorizuotos kartinės miško buveinės (valstybiniuose miškuose), medynai, esantys saugomų paukščių lizdaviečių apsaugos zonos, miškų mokslinio tyrimo ir mokymo bei selekcinės sėklininkystės objektams priskirtuose miškų plotuose (bendras plotas 9016,7 ha).
Exploitable forests do not include Va and lower site index class conifers and V and lower site index class broadleaves mature forest stands, also stands with heritage features, woodland key habitats (in state forests), stands in protected areas of endangered birds species, forests for research and schooling, genetic objects (total area 9016.7 ha).

** - Į apskaičiavimus neįtraukiamas perspektyvus antro eglės ardo, kurio skalsumas ne mažesnis kaip 0,4, o amžius ne didesnis kaip 50 m., medžių tūris.
Volume of viable spruce understorey, which stocking is 0.4 and more and age is not over 50 years, is not included.

**2.22 MEDYŅŲ PLOTAI IR TŪRIAI PAGAL NUOSAVYBĘ, MIŠKŲ GRUPES, VYRAUJANČIĄ MEDŽIŲ IR AMŽIAUS KLASES
DISTRIBUTION OF FOREST STANDS BY OWNERSHIP, DOMINANT TREE SPECIES AND AGE CLASSES**

plotas, ha / tūris, tūkst. m³
area, ha / volume, 1000 m³

Vyraujanti medžių rūšis Dominant tree species	Amžiaus klasė (10 metų) Age class (10 years)													Iš viso Total	
	1	2	3	4	5	6	7	8	9	10	11	12	≥13		
Valstybinės reikšmės miškai Forests of state importance															
I miškų grupė I forest group															
Pušis <i>Pine</i>	40	154	637	1209	2248	2269	1897	1572	1558	1125	1073	567	1101	15450	2666,5
Eglė	0,3	2,7	22,0	77,6	328,3	331,9	314,3	297,3	300,9	252,2	292,1	140,3	306,7	1963	559,4
Spruce	6	66	136	104	138	157	244	293	274	235	139	59	112	3683	553,2
Beržas	0,1	3,9	17,1	19,6	36,7	48,0	84,7	91,7	85,4	77,2	44,6	17,9	32,4	335	97,3
Birch	63	272	255	279	418	640	727	587	329	83	26	4	-	2291	442,8
Drebulė	1,4	9,7	12,9	25,8	61,4	117,7	125,9	112,5	66,7	14,2	4,5	0,7	-	228	34,4
Aspen	18	4	3	14	23	84	96	62	20	3	8	-	-	478	116,5
Juodalksnis	1,0	0,2	0,4	2,9	6,1	26,6	31,3	19,6	6,5	1,1	1,7	-	-	106	24,9
Black alder	6	137	196	177	260	317	450	315	327	87	20	29	272	48	11,6
Baltalksnis	0,3	9,8	23,3	22,0	45,2	70,6	103,9	72,3	69,1	19,7	6,5	-	0,1	116,5	106
Grey alder	0	14	51	75	51	22	16	-	-	-	-	8	-	228	34,4
Ažuolas	0,0	1,4	6,6	11,1	8,9	3,8	2,7	-	-	-	-	-	-	34,4	7,3
Oak	3	-	-	-	3	2	13	13	3	90	50	29	272	478	116,5
Uosis	0,0	-	-	-	0,6	0,3	2,1	2,6	0,6	24,7	13,6	7,5	64,5	116,5	106
Ash	-	-	-	3	3	30	16	15	6	4	18	8	2	106	24,9
Kitos rūšys	4	7	14	44	56	29	12	29	29	14	7	0	4	249	39,2
Other	0,1	0,4	0,8	2,6	7,6	7,0	2,3	7,9	6,7	2,0	0,9	0,0	1,0	39,2	10,6
Iš viso	140	653	1292	1904	3200	3550	3470	2885	2546	1642	1342	667	1491	24781	4534,1
Total	3,1	28,0	83,1	161,9	496,2	612,0	671,0	607,0	537,3	392,0	368,6	168,9	405,1	4534,1	1165,5

Tęsinys kitame puslapyje Continued in the next page

Vyraujanti medžių rūšis <i>Dominant tree species</i>	Amžiaus klasė (10 metų) <i>Age class (10 years)</i>													Iš viso <i>Total</i>
	1	2	3	4	5	6	7	8	9	10	11	12	≥13	
	II miškų grupė // forest group													
Pušis <i>Pine</i>	922 13.8	1740 66.1	1969 184.5	3107 486.9	6369 1341.4	9498 2360.0	9038 2426.1	8234 2314.6	9105 2724.2	8781 2735.0	7120 2321.9	4649 1519.6	7964 2477.5	78494 20971.6
Eglė <i>Spruce</i>	1911 22.2	2687 115.9	1678 222.3	1440 285.8	1410 379.7	1590 490.9	2204 720.1	2556 834.8	2749 891.0	2044 649.8	1229 385.3	702 217.5	758 225.8	22957 5441.1
Beržas <i>Birch</i>	1088 19.0	1838 89.6	1726 151.3	1879 226.9	2757 464.5	4198 830.9	4494 987.2	2724 629.3	1498 354.0	665 147.4	86 14.5	5 0.9	6 0.5	22963 3916.0
Drebulė <i>Aspen</i>	167 4.5	266 23.9	193 26.8	176 35.3	280 65.7	527 151.2	703 211.3	289 89.0	97 27.2	22 6.1	4 0.6	-	-	2721 641.4
Juodalksnis <i>Black alder</i>	214 4.6	419 33.7	772 107.2	721 119.7	876 192.4	1223 318.1	1422 399.5	1058 311.6	799 251.3	389 116.1	65 21.1	10 3.1	8 1.6	7975 1880.0
Baltalksnis <i>Grey alder</i>	80 3.8	293 28.9	543 69.4	917 154.4	931 167.5	303 60.0	38 7.0	2 0.3	-	-	-	-	-	3107 491.3
Ažuolas <i>Oak</i>	106 0.8	72 2.8	61 4.7	95 12.3	262 44.9	324 64.9	452 103.2	405 92.0	415 95.5	356 87.7	292 80.0	224 62.1	2289 591.9	5352 1242.7
Uosis <i>Ash</i>	14 0.5	35 2.3	62 6.7	73 10.4	136 20.8	245 46.9	267 57.8	242 55.5	281 67.4	258 63.7	161 36.6	121 30.1	172 44.8	2067 443.3
Kitos rūšys <i>Other</i>	39 1.5	97 5.6	186 17.1	311 42.8	630 106.4	724 150.8	399 97.0	318 96.5	158 45.6	240 36.8	1206 81.9	141 14.4	71 16.1	4520 712.5
Iš viso	4540	7447	7189	8718	13650	18632	19015	15827	15103	12755	10163	5852	11268	150156
Total	70,7	368,7	790,0	1374,4	2783,3	4473,7	5009,2	4423,5	4456,2	3842,7	2941,9	1847,6	3358,1	35739,9
	III miškų grupė // forest group													
Pušis <i>Pine</i>	2083 19.3	2126 90.1	1742 137.6	2222 345.9	5067 1116.2	7985 2089.2	6842 1988.9	6135 1959.4	6288 2107.5	5591 1873.8	4683 1597.5	2188 686.1	1752 533.6	54704 14544.9
Eglė <i>Spruce</i>	5621 41.7	3280 156.2	2067 271.4	1906 389.0	1818 473.7	1796 541.4	2289 739.8	2461 805.2	2195 700.7	1088 342.4	525 162.3	201 59.3	166 44.0	25414 4727.0
Beržas <i>Birch</i>	1613 23.2	1754 87.9	1406 125.0	1020 145.0	2015 386.5	3472 779.7	3498 852.4	1987 508.6	1004 262.4	256 63.3	29 5.7	2 0.3	-	18055 3239.8
Drebulė <i>Aspen</i>	392 12.6	449 34.5	247 38.2	146 28.4	198 49.5	581 170.5	583 176.0	216 69.2	111 36.1	3 1.2	0 0.1	-	-	2926 616.2
Juodalksnis <i>Black alder</i>	905 13.0	541 44.3	666 88.4	568 101.0	685 156.5	874 235.0	886 262.3	738 221.7	437 134.3	187 56.1	58 16.3	4 1.1	1 0.3	6550 1330.3
Baltalksnis <i>Grey alder</i>	101 6.1	388 39.0	540 75.6	486 78.6	290 52.8	128 25.4	17 2.7	-	-	-	-	-	-	1950 280.1
Ažuolas <i>Oak</i>	253 1.2	40 1.3	88 6.0	66 7.9	152 23.6	204 42.5	171 39.3	222 48.5	159 41.7	127 31.9	83 20.8	113 29.2	666 180.4	2344 474.3
Uosis <i>Ash</i>	54 0.4	34 2.2	27 2.7	71 10.6	172 29.2	209 39.7	310 67.3	279 63.4	182 44.6	88 20.0	27 7.5	5 1.2	17 3.9	1474 292.7
Kitos rūšys <i>Other</i>	47 0.3	34 3.3	73 10.8	100 16.0	104 24.7	102 24.3	109 27.6	90 21.9	69 17.2	11 1.7	7 1.1	7 1.5	0 0.0	753 150.3
Iš viso	11068	8645	6857	6586	10500	13351	14706	12128	10445	7350	5412	2519	2602	114169
Total	117,8	458,6	755,5	1122,3	2312,7	3947,6	4156,3	3697,8	3344,4	2390,3	1811,3	778,7	762,4	25655,5

Vyraujanti medžių rūšis <i>Dominant tree species</i>	Amžiaus klasė (10 metų) <i>Age class (10 years)</i>													Iš viso <i>Total</i>
	1	2	3	4	5	6	7	8	9	10	11	12	≥13	
	IV miškų grupė <i>IV forest group</i>													
Pušis <i>Pine</i>	14000	10319	6697	8287	17772	35987	32331	30007	28839	25134	15760	7070	5483	237686
Eglė <i>Spruce</i>	52615	32121	22367	18555	15986	15354	17602	16870	13712	13712	1937	824	524	60612,6
Beržas <i>Birch</i>	17648	17457	9836	7930	13383	29798	25267	14628	6612	1667,8	575,7	240,6	151,5	35540,3
Drebulė <i>Aspen</i>	268,2	893,1	931,5	1191,0	2765,1	6967,5	6470,3	3851,9	1699,5	327,0	23,3	1,1	0,1	144000
Juodalksnis <i>Black alder</i>	4108	4389	2180	1323	2669	5397	5358	2407	812	124	3	-	1	28772
Baltalksnis <i>Grey alder</i>	122,1	348,2	305,0	274,4	729,6	1591,5	1697,6	771,6	252,9	36,9	0,9	-	0,3	6130,9
Ažuolas <i>Oak</i>	8667	4926	6205	3781	4698	6912	7517	5140	2603	827	221	52	10	51560
Uosis <i>Ash</i>	144,4	407,5	899,2	738,8	1212,8	2037,1	2301,6	1593,5	795,5	247,8	66,9	15,3	3,4	10463,7
Kitos rūšys <i>Other</i>	832	2443	2708	1307	741	224	27	-	-	-	-	-	-	8281
Iš viso	101071	72338	50998	42457	57447	97220	91682	71666	54638	34163	18925	8723	9478	710704
Total	1063,6	3894,7	6206,0	7624,7	13228,4	25304,4	26156,2	21442,0	16992,1	10977,1	5985,2	2684,5	2599,0	144157,9
	Kiti miškai <i>Other forests</i>													
	II miškų grupė <i>II forest group</i>													
Pušis <i>Pine</i>	216	508	973	2882	5452	5802	4308	3935	4104	3341	1841	693	526	34580
Eglė <i>Spruce</i>	3,7	27,2	119,3	627,5	1391,5	1615,7	1206,2	1103,1	1224,0	978,3	554,2	202,4	158,6	9211,6
Beržas <i>Birch</i>	240	677	1510	1063	874	708	1592	2508	2223	984	303	103	42	12827
Drebulė <i>Aspen</i>	2,2	51,0	230,8	267,4	266,2	221,2	489,9	783,5	663,6	304,1	91,7	31,9	12,1	3435,5
Juodalksnis <i>Black alder</i>	465	1196	1538	1711	2971	3801	2396	1033	299	85	8	1	-	15505
Baltalksnis <i>Grey alder</i>	8,2	54,3	126,4	224,1	503,3	756,3	510,4	216,3	59,0	17,3	1,4	0,3	-	2477,2
Ažuolas <i>Oak</i>	127	149	133	229	509	548	303	103	29	5	-	-	-	2136
Uosis <i>Ash</i>	4,5	12,6	18,8	41,1	113,6	143,7	86,0	27,4	8,2	1,6	-	-	-	457,5
Kitos rūšys <i>Other</i>	16	141	481	735	1489	1323	1027	359	94	20	-	-	-	5685
Iš viso	139	781	3322	7273	5389	1119	76	-	3	3	-	-	-	1160,6
Total	26,8	244,6	1033,8	2542,9	3832,7	3780,5	3048,1	2578,2	2278,4	1469,3	744,1	302,5	241,6	22123,5

Vyraujanti medžių rūšis Dominant tree species	Amžiaus klasė (10 metų) Age class (10 years)													Iš viso Total
	1	2	3	4	5	6	7	8	9	10	11	12	≥13	
	III miškų grupė III forest group													
Pušis Pine	1653	1817	3276	8000	14555	13761	9227	8639	8167	7534	3941	982	299	81850
Eglė Spruce	57,7	104,0	410,8	1725,8	3632,9	3698,3	2533,5	2476,6	2416,6	2252,0	1188,1	290,9	86,1	20873,2
Beržas Birch	2126	1489	2888	1939	2042	2029	3084	4123	1892	574	162	73	28	22448
	65,0	121,8	457,2	482,4	594,9	620,1	947,8	1273,6	590,5	177,4	50,1	22,4	9,4	5412,6
	3071	3032	4348	5702	8278	9433	4937	1872	570	118	3	-	-	41366
	132,8	156,6	416,7	776,5	1446,4	1919,5	1076,5	418,8	123,7	24,7	0,7	-	-	6492,8
Drebulė Aspen	782	458	700	1098	1465	1115	533	171	24	1	-	-	-	6346
	48,4	40,9	92,9	197,5	332,1	285,9	148,8	47,8	7,3	0,2	-	-	-	1201,7
Juodalksnis Black alder	717	603	1977	3527	5335	4340	1914	704	158	36	4	-	-	19315
	42,9	50,4	251,1	594,4	1083,5	1029,8	498,2	197,8	46,0	9,4	1,0	-	-	3804,5
Baltalksnis Grey alder	1696	3122	7426	9108	4480	786	23	-	-	-	-	-	-	26640
	141,7	325,9	1039,0	1519,9	831,1	156,4	4,8	-	-	-	-	-	-	4018,7
Ažuolas Oak	108	30	43	76	379	535	738	708	648	456	293	194	162	4369
	2,9	1,1	3,6	9,3	61,1	96,4	144,9	146,9	133,2	89,7	59,0	41,0	34,2	823,3
Uosis Ash	179	63	83	267	782	938	752	477	122	46	29	5	4	3745
	13,5	4,7	8,6	36,0	124,0	162,5	142,3	94,5	24,2	8,4	5,6	0,8	0,8	625,9
Kitos rūšys Other	364	175	295	431	540	508	317	174	116	83	34	14	21	3072
	23,0	14,0	32,5	65,8	95,3	103,8	65,7	40,9	26,3	19,6	8,1	3,9	5,6	504,2
Iš viso	10696	10788	21037	30146	37856	33445	21525	16868	11695	8847	4466	1268	513	209150
Total	527,8	819,4	2712,4	5407,5	8201,3	8072,6	5562,6	4696,8	3367,9	2581,3	1312,5	358,9	136,1	43756,9
	IV miškų grupė IV forest group													
Pušis Pine	9195	4745	6993	17828	36580	42857	30354	24876	22266	17003	5926	1542	493	220656
Eglė Spruce	365,7	225,5	809,5	3830,0	9187,4	11272,6	8310,2	7120,8	6502,2	4989,4	1739,1	444,9	137,4	55389,6
Beržas Birch	22739	6636	12096	11226	13843	12716	19653	16324	8575	2652	619	137	45	127261
	836,5	453,0	1917,9	2733,1	4081,4	3872,0	6045,2	5036,4	2679,5	825,3	186,7	40,1	14,3	28721,3
	22492	13708	14487	18854	36991	54367	30367	10334	2536	404	26	-	-	204567
	952,1	745,6	1467,0	2795,1	6895,1	11577,7	6735,9	2335,2	557,2	84,3	5,6	-	-	34150,7
Drebulė Aspen	9199	3566	1875	2301	5640	6264	4544	2106	368	29	-	-	-	35892
	442,7	310,9	270,7	442,3	1378,7	1687,1	1304,9	608,1	108,0	7,4	-	-	-	6560,9
Juodalksnis Black alder	3906	1879	4110	5989	9589	9230	6487	2648	656	118	18	2	-	44632
	203,7	158,3	538,7	1080,1	2082,1	2365,1	1864,8	801,5	197,4	36,3	5,7	0,4	-	9334,1
Baltalksnis Grey alder	6852	10801	17188	20971	13575	2765	106	1	-	-	-	-	-	72258
	512,6	1218,9	2619,6	3761,7	2643,4	578,0	23,0	0,1	-	-	-	-	-	11357,4
Ažuolas Oak	391	44	45	203	817	1311	1581	1743	1541	1197	927	515	601	10915
	8,9	1,1	3,0	25,7	135,9	246,1	328,7	380,5	338,4	265,8	206,1	113,4	131,0	2184,6
Uosis Ash	1066	190	440	897	2309	3488	3461	2470	744	289	47	35	13	15450
	79,1	10,5	41,8	115,5	377,8	640,0	686,6	504,0	150,2	54,0	9,4	7,0	2,0	2677,9
Kitos rūšys Other	237	325	299	355	528	525	393	153	76	47	27	9	6	2981
	12,8	23,8	32,8	60,0	106,4	110,2	89,9	36,8	18,0	11,3	6,1	2,2	1,3	511,5
Iš viso	76077	41893	57533	78622	119873	133522	96946	60655	36762	21738	7591	2240	1159	734612
Total	3414,2	3147,7	7701,0	14843,6	26888,1	32803,8	25389,1	16823,4	10550,9	6273,6	2158,6	608,0	285,9	150887,9

Šaltinis: Valstybinė miškovairokio tarnyba Source: State Forest Survey Service

2.23 MIŠKO ŽEMĖS, MEDYŅŲ PLOTAI IR TŪRIAI PAGAL NUOSAVYBĘ APSKRITYSE FOREST LAND AREA, FOREST STANDS AND GROWING STOCK BY OWNERSHIP AND COUNTIES

Valstybinės reikšmės miškai / kiti miškai State forests / other forests

Apskritis County	Miško žemės plotas Forest land area 1000 ha	Miškin-gumas Forest coverage %	Medynai Forest stands				
			Plotas Area 1000 ha	Tūris, mln. m ³ Growing stock, mill. m ³			
				Iš viso Total	Spyg- liuočių Conifers	Kietųjų lapuočių Hard broadleaves	Minkštųjų lapuočių Soft broadleaves
Alytaus	116,0 150,3	49,1	110,7 145,9	23,5 33,7	20,4 28,7	0,6 0,3	2,5 4,7
Kauno	137,3 102,0	29,6	128,6 98,4	26,6 20,0	15,3 8,8	2,1 1,6	9,1 9,6
Klaipėdos	71,3 66,5	26,5	65,5 64,5	13,2 12,9	9,6 6,5	0,3 1,3	3,3 5,1
Marijampolės	70,9 25,9	21,7	65,9 24,8	15,3 5,4	9,2 2,2	0,6 0,3	5,4 2,8
Panevėžio	103,3 118,9	28,2	96,7 113,2	19,0 22,6	10,1 8,2	0,6 0,6	8,3 13,8
Šiaulių	129,4 103,5	27,3	121,0 98,3	21,9 17,8	10,2 7,0	1,3 1,2	10,4 9,6
Tauragės	86,1 59,3	33,0	80,9 57,4	17,4 11,9	11,4 5,0	0,4 1,1	5,6 5,8
Telšių	67,1 89,9	36,1	62,4 84,9	12,4 15,7	8,9 8,5	0,2 0,8	3,3 6,4
Utenos	70,8 169,0	33,3	66,1 163,9	14,8 33,9	11,5 18,1	0,3 0,7	2,9 15,0
Vilniaus	212,7 200,2	42,4	202,1 194,5	46,1 43,0	38,5 30,1	0,9 0,7	6,7 12,3
Iš viso Total	1065,0 1085,3	32,9	999,8 1045,8	210,1 216,8	145,3 123,2	7,3 8,5	57,5 85,1

Šaltinis: Valstybinė miškotvarkos tarnyba
Source: State Forest Survey Service



**2.24 MEDYŅŲ PLOTAI PAGAL VYRAUJANČIĄ MEDŽIŲ RŪŠĮ IR NUOSAVYBĘ APSKRITYSE
FOREST STANDS AREA BY DOMINANT TREE SPECIES AND COUNTIES**

Valstybinės reikšmės miškai / kiti miškai State forests / other forests

Apskritis County	Medynų plotas pagal vyraujančią medžių rūšį Forest stand areas by dominant tree species										1000 ha			Iš viso 2009 01 01 Total 01.01.2009	Iš viso 2008 01 01 Total 01.01.2008	Iš viso 2001 01 01 Total 01.01.2001
	Pušis Pine	Eglė Spruce	Beržas Birch	Drebulė Aspen	Juodalksnis Black alder	Baltalksnis Grey alder	Ažuolas Oak	Uosis Ash	Kitos Other							
Alytaus	80,9 112,3	12,4 5,9	8,2 12,2	0,8 1,1	5,3 11,9	0,0 0,4	2,1 0,8	0,3 0,2	0,6 1,0				110,7 145,9	110,7 145,9	104,6 137,8	
Kauno	33,2 17,6	35,3 17,9	28,4 24,8	6,1 6,8	10,8 6,8	1,7 14,0	6,6 3,6	4,2 4,1	2,2 2,7				128,6 98,4	128,4 98,4	122,0 88,6	
Klaipėdos	23,3 10,6	20,4 16,4	11,7 17,9	0,8 2,6	5,2 3,4	0,8 6,2	1,1 5,1	0,3 1,6	2,0 0,7				65,5 64,5	65,6 64,5	60,6 57,3	
Marijampolės	21,3 5,6	15,1 3,4	12,4 5,0	2,1 0,8	11,6 6,6	0,1 1,3	1,2 0,5	1,3 0,8	0,8 0,9				65,9 24,8	65,9 24,8	63,9 20,6	
Panevėžio	19,0 16,0	27,9 17,0	29,1 44,3	6,5 8,1	7,9 6,7	2,1 17,2	1,7 0,8	1,8 2,5	0,6 0,6				96,7 113,2	96,0 114,5	92,0 111,8	
Šiaulių	15,3 9,9	43,5 20,1	38,7 34,9	7,4 5,3	5,6 3,5	3,6 17,1	1,3 1,2	5,3 5,5	0,3 0,7				121,0 98,3	121,3 98,8	111,4 90,0	
Tauragės	25,1 8,5	25,7 11,4	15,2 14,1	2,7 3,9	9,5 4,8	0,7 8,1	1,1 3,2	0,7 1,7	0,3 1,7				80,9 57,4	80,9 57,4	73,4 51,0	
Telšių	14,5 12,9	28,5 24,1	12,3 23,7	1,3 3,7	3,4 2,9	1,3 12,9	0,8 2,6	0,2 1,4	0,1 0,6				62,4 84,9	62,5 84,9	59,2 76,1	
Utenos	31,8 53,0	16,2 18,3	10,1 44,6	2,1 5,6	2,8 14,0	1,3 24,1	0,9 1,2	0,6 2,6	0,2 0,7				66,1 163,9	64,3 163,8	61,1 167,8	
Vilniaus	122,0 90,7	39,1 28,0	22,7 39,9	4,9 6,5	6,4 9,1	2,0 15,7	3,2 1,7	0,9 1,5	1,1 1,3				202,1 194,5	198,6 192,8	191,6 186,9	
Iš viso 2009 01 01 Total 01.01.2009	386,3 337,1	264,1 162,5	188,7 261,4	34,8 44,4	68,4 69,6	13,6 117,0	20,1 20,7	15,6 22,1	8,3 11,0				999,8 1045,8	999,8 1045,8	- -	
Iš viso 2008 01 01 Total 01.01.2008	383,6 338,6	261,3 165,6	188,2 165,6	34,4 41,5	67,7 69,8	13,8 118,5	19,9 21,0	17,3 23,6	8,1 101,7				994,2 1045,7	994,2 1045,7	- -	
Iš viso 2001 01 01 Total 01.01.2001	369,0 336,2	258,3 187,4	166,4 219,0	27,4 27,2	56,8 57,7	11,8 107,7	16,0 18,6	27,4 25,3	6,7 8,8				939,9 987,9	939,9 987,9	- -	

Šaltinis: Valstybinė miškovarkos tarnyba
Source: State Forest Survey Service

**2.25 SAVIVALDYBIŲ VALSTYBINĖS REIKŠMĖS MIŠKO ŽEMĖ PAGAL APSKRITIS
FOREST LAND OF MUNICIPALITIES BY COUNTIES**

Apskritis, savivaldybė County, municipality	Miško žemės plotas Forest land area	
	ha	%
Alytaus apskritis county		
Alytaus m.	154,8	18
Alytaus r.	6,1	1
Druskininkų	335,3	40
Lazdijų r.	48,2	6
Varėnos r.	452,7	54
Iš viso apskrityje Total in county	997,1	100
Kauno apskritis county		
Birštono	137,7	6
Jonavos r.	61,9	2
Kaišiadorių r.	36,1	1
Kauno m.	1 945,2	78
Kauno r.	108,9	4
Kėdainių r.	139,5	6
Prienų r.	67,1	3
Iš viso apskrityje Total in county	2 496,4	100
Klaipėdos apskritis county		
Klaipėdos m.	316,7	47
Klaipėdos r.	21,0	3
Kretingos r.	86,7	13
Neringos	119,9	18
Palangos m.	129,8	19
Skuodo r.	5,7	1
Iš viso apskrityje Total in county	679,8	100
Marijampolės apskritis county		
Kazlų Rūdos	61,5	49
Marijampolės	6,6	5
Šakių r.	23,0	18
Vilkaviškio r.	35,7	28
Iš viso apskrityje Total in county	126,8	100
Panevėžio apskritis county		
Biržų r.	102,4	27
Kupiškio r.	54,6	14
Panevėžio m.	62,2	16
Pasvalio r.	79,5	21
Rokiškio r.	80,3	21
Iš viso apskrityje Total in county	379,0	100

Apskritis, savivaldybė County, municipality	Miško žemės plotas Forest land area	
	ha	%
Šiaulių apskritis county		
Akmenės r.	164,6	18
Kelmės r.	29,5	3
Radviliškio r.	68,7	7
Šiaulių m.	590,7	64
Šiaulių r.	63,6	7
Iš viso apskrityje Total in county	917,1	100
Tauragės apskritis county		
Šilutės r.	7,1	8
Tauragės r.	86,0	92
Iš viso apskrityje Total in county	93,1	100
Telšių apskritis county		
Mažeikių r.	192,2	70
Telšių r.	80,6	30
Iš viso apskrityje Total in county	272,8	100
Utenos apskritis county		
Anykščių r.	70,1	8
Ignalinos r.	155,1	19
Molėtų r.	25,9	3
Utenos r.	139,0	17
Visagino m.	352,8	42
Zarasų r.	94,7	11
Iš viso apskrityje Total in county	837,6	100
Vilniaus apskritis county		
Elektrėnų	70,5	1
Šalčininkų r.	50,3	1
Širvintų r.	22,1	0
Švenčionių r.	206,0	3
Trakų r.	328,6	5
Ukmergės r.	62,3	1
Vilniaus m.	6 036,5	87
Vilniaus r.	143,7	2
Iš viso apskrityje Total in county	6 920,0	100
Iš viso Total	13 719,7	100

Šaltinis: Valstybinė miškotvarkos tarnyba
Source: State Forest Survey Service

m. - miesto city
r. - rajono region

**2.26 MIŠKO ŽEMĖS PLOTAI PAGAL SAVIVALDYBES IR MIŠKŲ GRUPES
FOREST LAND AREA BY MUNICIPALITIES AND FOREST GROUPS**

ha

Savivaldybė Municipality	Miškų grupė Forest group					Iš viso Total
	I Rezervatiniai miškai Reserves forests	II		III Apsauginiai miškai Protective forests	IV Ūkiniai miškai Commercial forests	
		A Ekosistemų apsaugos miškai Forests for protection of ecosystems	B Rekreaciniai miškai Recreational forests			
Alytaus apskr.	13 603,2	21 039,8	9 109,1	60 441,5	162 080,8	266 274,4
Alytaus m.	-	388,6	862,1	-	2,0	1 252,7
Alytaus r.	2 945,9	2 971,8	245,7	7 130,8	21 339,6	34 633,8
Druskininkų	-	1 407,1	3 854,5	4 751,9	21 388,9	31 402,4
Lazdijų r.	122,6	4 792,4	953,2	12 565,7	27 251,1	45 685,0
Varėnos r.	10 534,7	11 479,9	3 193,6	35 993,1	92 099,2	153 300,5
Kauno apskr.	106,5	23 144,2	11 092,4	30 216,3	174 766,4	239 325,8
Birštono	-	655,0	1 290,7	2 035,6	1 787,2	5 768,5
Jonavos r.	-	1 013,0	1 101,6	4 796,4	32 649,0	39 560,0
Kaišiadorių r.	-	5 588,7	784,8	4 079,8	23 835,3	34 288,6
Kauno m.	-	323,7	2 324,7	-	-	2 648,4
Kauno r.	106,5	3 752,0	4 388,2	3 958,3	36 755,7	48 960,7
Kėdainių r.	-	2 587,4	477,2	4 086,4	35 696,0	42 847,0
Prienų r.	-	3 014,4	225,4	6 910,2	18 341,1	28 491,1
Raseinių r.	-	6 210,0	499,8	4 349,6	25 702,1	36 761,5
Klaipėdos apskr.	1 841,0	21 929,8	7 865,2	17 248,4	88 914,3	137 798,7
Klaipėdos m.	-	251,9	1 775,2	-	-	2 027,1
Klaipėdos r.	156,0	5 549,9	110,8	3 647,0	25 212,6	34 676,3
Kretingos r.	-	2 346,0	799,5	3 156,5	27 956,0	34 258,0
Neringos	1 127,8	5 003,6	1 368,7	53,2	-	7 553,3
Palangos m.	22,0	175,9	2 960,6	-	-	3 158,5
Skuodo r.	-	3 023,5	50,1	4 201,4	10 758,4	18 033,4
Šilutės r.	535,2	5 579,0	800,3	6 190,3	24 987,3	38 092,1
Marijampolės apskr.	1 116,5	8 224,5	808,8	15 430,0	71 218,9	96 798,7
Kalvarijos	-	134,2	21,1	1 039,5	4 559,3	5 754,1
Kazlų Rūdos	-	1 145,2	136,3	5 248,0	26 459,1	32 988,6
Marijampolės	510,6	1 767,3	11,8	2 167,3	7 090,5	11 547,5
Šakių r.	68,8	2 757,8	333,5	3 568,5	26 490,0	33 218,6
Vilkaviškio r.	537,1	2 420,0	306,1	3 406,7	6 620,0	13 289,9
Panevėžio apskr.	72,3	10 025,8	1 779,6	15 686,6	194 618,9	222 183,2
Biržų r.	-	1 463,7	159,5	4 126,6	34 436,6	40 186,4
Kupiškio r.	-	1 672,6	69,6	1 473,5	28 477,2	31 692,9
Panevėžio m.	-	-	108,5	-	-	108,5
Panevėžio r.	-	4 732,4	796,2	3 324,2	66 979,5	75 832,3
Pasvalio r.	-	598,0	268,8	1 643,0	19 379,1	21 888,9
Rokiškio r.	72,3	1 559,1	377,0	5 119,3	45 346,5	52 474,2
Šiaulių apskr.	2 572,0	23 293,3	3 586,0	33 657,1	169 838,2	232 946,6
Akmenės r.	2 328,9	1 379,0	316,3	4 342,7	19 000,2	27 367,1

Tešinyt kitame puslapyje Continued in the next page

Savivaldybė <i>Municipality</i>	Miškų grupė <i>Forest group</i>					Iš viso <i>Total</i>
	I Rezervatiniai miškai <i>Reserves forests</i>	II		III Apsauginiai miškai <i>Protective forests</i>	IV Ūkiniai miškai <i>Commercial forests</i>	
		A Ekosistemų apsaugos miškai <i>Forests for protection of ecosystems</i>	B Rekreaciniai miškai <i>Recreational forests</i>			
Joniškio r.	-	2 267,1	92,9	4 066,2	16 565,1	22 991,3
Kelmės r.	243,1	7 079,7	875,2	10 479,1	32 862,7	51 539,8
Pakruojo r.	-	1 119,9	168,3	2 146,7	22 779,9	26 214,8
Radviliškio r.	-	7 329,6	316,1	5 353,2	28 460,8	41 459,7
Šiaulių m.	-	-	672,9	-	-	672,9
Šiaulių r.	-	4 118,0	1 144,3	7 269,2	50 169,5	62 701,0
Tauragės apskr.	2 772,9	10 432,5	987,0	19 119,2	112 136,1	145 447,7
Jurbarko r.	655,9	2 559,5	310,1	5 511,1	48 457,3	57 493,9
Pagėgių	-	1 015,9	219,3	2 112,0	5 644,1	8 991,3
Šilalės r.	-	3 135,0	179,4	6 168,5	24 259,0	33 741,9
Tauragės r.	2 117,0	3 722,1	278,2	5 327,6	33 775,7	45 220,6
Telšių apskr.	1 603,5	14 300,4	1 625,6	28 432,2	110 947,5	156 909,2
Mazeikių r.	-	2 006,9	781,5	5 678,9	27 479,6	35 946,9
Plungės r.	1 040,9	6 320,2	478,5	8 720,7	23 181,5	39 741,8
Rietavo	-	1 138,9	73,2	2 747,9	27 284,5	31 244,5
Telšių r.	562,6	4 834,4	292,4	11 284,7	33 001,9	49 976,0
Utenos apskr.	939,6	23 601,7	6 181,0	51 383,5	157 647,4	239 753,2
Anykščių r.	51,2	3 844,5	432,9	5 806,6	46 615,1	56 750,3
Ignalinos r.	733,2	7 036,0	1 815,1	13 370,4	28 376,6	51 331,3
Molėtų r.	138,1	4 480,8	1 546,6	9 950,9	23 376,5	39 492,9
Utenos r.	17,1	3 246,3	906,5	9 520,5	25 482,2	39 172,6
Visagino m.	-	4,5	428,8	953,2	1 887,1	3 273,6
Zarasų r.	-	4 989,6	1 051,1	11 781,9	31 909,9	49 732,5
Vilniaus apskr.	1 297,5	40 660,6	22 672,8	66 169,9	282 061,8	412 862,6
Elektrėnų	-	3 144,4	510,9	2 528,8	11 016,0	17 200,1
Šalčininkų r.	-	3 715,4	174,8	15 631,6	49 552,8	69 074,6
Širvintų r.	-	3 676,9	44,6	2 628,7	23 793,4	30 143,6
Švenčionių r.	986,4	11 558,4	1 903,6	21 655,9	58 413,1	94 517,4
Trakų r.	163,6	7 460,5	1 489,9	6 005,0	42 544,8	57 663,8
Ukmergės r.	-	2 155,8	1 319,9	3 075,8	38 960,4	45 511,9
Vilniaus m.	112,5	2 240,0	11 080,6	830,4	-	14 263,5
Vilniaus r.	35,0	6 709,2	6 148,5	13 813,7	57 781,3	84 487,7
Iš viso <i>Total</i>	25 925,0	196 652,6	65 707,5	337 784,7	1 524 230,3	2 150 300,1

m. - miesto *city*
r. - rajono *region*

Šaltinis: Valstybinė miškotvarkos tarnyba
Source: State Forest Survey Service

**2.27 MIŠKO ŽEMĖS PASISKIRSTYMAS PAGAL TIKSLINĘ ŽEMĖS NAUDOJIMO PASKIRTĮ
FOREST LAND AREA BY PRINCIPAL LAND-USE DESTINATION**

ha

Apskritis, savivaldybė municipality	Žemės ūkio paskirties žemėje Agricultural			Miškų ūkio paskirties žemėje Forestry			Kitos paskirties žemėje * Other destination land *				
	Bendras miškų plotas Total forest land area	Iš viso Total	Privatus miškai Private forests	Valstybiniai miškai State forests	Iš viso Total	Privatus miškai Private forests	Valstybiniai miškai State forests		Iš viso Total		
							Iš viso Total	Valdomi urėdijų ir nacionalinio parko enterprises and national park			
Alytaus apskr.	266 224,40	22 298,87	18 500,65	3 798,22	229 269,67	100 099,15	129 170,52	128 633,79	14 655,86	88,28	14 567,58
Alytaus m.	1 252,70	-	-	-	1 226,22	-	1 226,22	1 226,22	26,48	-	26,48
Alytaus r.	34 627,80	5 281,13	4 569,32	711,81	26 258,52	8 213,38	18 045,14	18 045,14	3 088,15	18,32	3 069,83
Dnuskiniškų	31 400,00	4 383,33	2 938,43	1 444,90	26 692,10	11 952,85	14 739,25	14 739,25	324,57	13,02	311,55
Lazdijų r.	45 674,70	6 370,95	6 352,15	18,80	38 961,19	15 380,43	23 580,76	23 526,63	342,56	30,42	312,14
Varėnos r.	153 269,20	6 263,46	4 640,75	1 622,71	136 131,64	64 552,49	71 579,15	71 096,55	10 874,10	26,52	10 847,58
Kauno apskr.	238 638,99	17 533,41	12 891,27	4 642,14	2 15 537,91	61 745,68	153 792,23	153 533,46	5 567,67	18,98	5 548,69
Birštono	5 777,60	433,17	398,03	35,14	5 267,65	1 269,73	3 997,92	3 933,75	76,78	0,18	76,60
Jonavos r.	39 560,00	412,70	401,53	11,17	38 427,29	10 911,07	27 516,22	27 479,24	720,01	0,04	719,97
Kaišiadorių r.	34 263,50	2 657,17	2 620,21	36,96	31 471,47	7 452,40	24 019,07	24 005,99	134,86	8,90	125,96
Kauno m.	2 647,90	4,14	3,62	0,52	486,47	54,87	431,60	431,60	2 157,29	0,13	2 157,16
Kauno r.	48 958,30	3 442,09	1 866,64	2 255,45	43 742,49	10 455,53	33 286,96	33 172,16	1 773,72	6,45	1 767,27
Kėdainių r.	42 829,90	2 179,21	1 110,67	1 068,54	40 167,03	13 557,86	26 609,17	26 609,17	483,66	0,08	483,58
Prienų r.	28 490,80	2 398,44	2 293,33	105,11	25 933,24	4 838,00	21 095,24	21 070,42	159,12	1,92	157,20
Raseinių r.	36 110,99	6 006,49	4 877,24	1 129,25	30 042,27	13 206,22	16 836,05	16 831,13	62,23	1,28	60,95
Klaipėdos apskr.	137 161,42	15 913,50	10 902,34	5 011,16	117 509,26	41 549,89	75 959,37	75 628,96	3 731,25	7,41	3 731,25
Klaipėdos m.	1 792,62	1,13	-	1,13	1 702,20	-	1 702,20	1 702,20	89,29	-	89,29
Klaipėdos r.	34 535,30	5 679,29	3 200,33	2 478,96	28 342,14	12 479,40	15 862,74	15 855,56	513,87	6,39	507,48
Kretingos r.	34 258,00	3 029,06	2 915,38	113,68	30 892,36	13 019,72	17 872,64	17 549,41	336,58	0,76	335,82
Neringos	7 531,30	-	-	-	6 280,77	-	6 280,77	6 280,77	1 250,53	-	1 250,53
Palangos m.	3 158,50	-	-	-	2 990,90	-	2 990,90	2 990,90	167,60	-	167,60
Skuodo r.	17 795,90	5 016,09	3 284,63	1 731,46	12 725,20	7 245,95	5 479,25	5 479,25	54,61	0,26	54,35
Silutės r.	38 089,80	2 187,93	1 502,00	685,93	34 575,69	8 804,82	25 770,87	25 770,87	1 326,18	-	1 326,18
Marijampolės apskr.	96 726,70	6 115,50	4 375,84	1 739,66	88 356,18	12 960,58	75 395,60	75 373,74	2 255,02	5,52	2 249,50
Kalvarijos	5 745,40	693,16	687,36	5,80	4 916,48	1 404,11	3 512,37	3 512,37	135,76	3,37	132,39
Kazlų Rūdos	32 952,80	835,57	612,22	223,35	31 312,78	2 671,88	28 640,90	28 640,90	804,45	0,16	804,29
Marijampolės	11 520,60	287,85	224,52	63,33	10 719,05	936,74	9 782,31	9 777,68	513,70	1,50	512,20
Sakių r.	33 218,30	3 027,66	1 934,69	1 092,97	30 051,37	6 117,84	23 933,53	23 929,37	139,27	0,49	138,78
Vilkaviškio r.	13 289,60	1 271,26	917,05	354,21	11 356,50	1 830,01	9 526,49	9 513,42	661,84	-	661,84
Panevėžio apskr.	217 197,68	17 952,46	13 569,75	4 382,71	197 363,95	79 500,33	117 863,62	117 603,41	1 881,27	549,29	1 331,98
Biržų r.	40 350,86	2 813,55	1 309,72	1 503,83	36 838,95	14 105,38	22 733,57	22 692,45	698,36	533,66	164,70
Kupiškio r.	30 304,70	4 171,09	3 475,14	695,95	25 875,23	10 936,22	14 939,01	14 938,73	258,38	0,12	258,26
Panevėžio m.	118,80	14,41	14,41	-	31,59	4,79	26,80	26,80	72,80	-	72,80

Tęsinys kitame puslapyje Continued in the next page

Panevėžio r.	74 382,28	3 066,47	1 962,93	1 103,54	70 973,28	28 462,85	42 510,43	42 297,83	342,53	340,68
Pasvalio r.	21 476,04	1 090,36	849,80	240,56	20 257,08	7 956,58	12 300,50	12 300,50	128,60	128,04
Rokiškio r.	50 565,00	6 796,58	5 957,75	838,83	43 387,82	18 034,51	25 353,31	25 347,10	380,60	367,50
Šiaulių apskr.	225 716,30	15 991,34	14 337,08	1 654,26	205 709,73	61 393,78	144 315,95	144 008,09	4 015,23	4 007,91
Akmenės r.	26 727,83	1 431,99	1 407,38	24,61	22 759,96	8 339,23	14 420,73	14 223,41	2 535,88	2 535,08
Joniškio r.	22 946,20	805,24	805,24	-	22 018,92	4 213,90	17 805,02	17 805,02	72,04	121,09
Kelmės r.	48 664,91	7 252,75	6 392,68	860,07	40 683,12	14 138,96	26 543,96	26 543,96	129,04	726,53
Pakruojo r.	25 720,29	894,91	893,61	1,30	24 792,61	6 769,08	18 023,53	17 993,11	32,77	32,63
Radviškio r.	41 939,90	2 506,00	2 183,35	322,65	39 398,57	11 377,92	28 020,65	27 964,42	35,33	35,33
Šiaulių m.	647,69	13,75	1,41	12,34	233,14	2,99	230,15	206,26	400,80	400,80
Šiaulių r.	59 069,48	3 086,70	2 653,41	433,29	55 823,41	16 551,50	39 271,91	39 271,91	159,37	156,45
Tauragės apskr.	145 462,80	12 399,65	9 095,49	3 304,16	130 014,37	34 646,40	95 367,97	94 241,18	3 048,78	3 039,49
Jurbarko r.	57 510,40	2 978,28	2 059,97	918,31	53 705,95	14 037,69	39 668,26	39 414,56	826,17	825,67
Pagėgių r.	8 991,40	105,25	58,76	46,49	8 877,52	951,41	7 926,11	7 908,12	8,63	8,63
Šilalės r.	33 741,00	7 028,78	5 463,96	1 564,82	26 695,75	9 212,31	17 483,44	16 678,34	16,47	2,58
Tauragės r.	45 220,00	2 287,34	1 512,80	774,54	40 735,15	10 444,99	30 290,16	30 240,16	2 197,51	6,21
Teišių apskr.	150 261,64	21 399,91	20 952,22	447,69	125 967,95	49 387,58	76 580,37	75 960,21	2 893,78	2 879,49
Mazeikių r.	35 977,47	4 081,18	3 800,10	281,08	31 211,27	10 579,42	20 631,85	20 028,85	685,02	5,94
Plungės r.	38 399,59	7 476,52	7 428,74	47,78	29 859,77	10 428,98	19 430,79	19 430,79	1 063,30	4,04
Rietavo r.	30 439,39	2 431,46	2 389,84	41,62	27 977,17	10 461,56	17 515,61	17 513,91	30,76	30,76
Teišių r.	45 445,19	7 410,75	7 333,54	77,21	36 919,74	17 917,62	19 002,12	18 986,66	1 14,70	4,31
Utenos apskr.	235 530,45	48 875,12	48 442,20	432,92	184 235,72	64 272,35	119 963,37	119 640,66	3 419,61	88,34
Anykščių r.	54 062,75	8 375,40	8 269,25	106,15	45 389,78	19 446,66	25 943,12	25 917,63	297,57	295,66
Ignalinos r.	51 336,00	6 098,98	6 098,13	0,85	43 545,06	12 337,79	31 187,27	31 187,27	1 691,96	3,68
Molėtų r.	38 994,60	10 487,59	10 487,59	-	28 241,72	9 783,64	18 458,08	18 455,62	265,29	46,08
Utenos r.	39 160,10	12 661,92	12 648,36	13,56	26 407,26	10 970,20	15 437,06	15 142,34	90,92	13,60
Visagino m.	3 273,50	320,67	18,93	301,74	2 277,65	168,27	2 109,38	2 109,38	675,18	675,18
Zarasų r.	49 703,50	10 930,56	10 919,94	10,62	38 374,25	11 545,79	26 828,46	26 828,42	398,69	23,07
Vilniaus apskr.	409 084,70	24 307,11	22 326,79	1 980,32	374 477,26	104 029,82	270 447,44	268 631,36	10 300,33	10 200,24
Elektrėnų r.	17 200,00	1 514,88	1 510,63	4,25	15 535,29	7 202,57	8 332,72	8 279,40	149,83	9,02
Saichininkų r.	68 996,89	3 249,53	2 499,85	749,68	65 439,49	16 792,01	48 657,48	48 085,31	303,87	4,61
Sirvintų r.	27 698,90	2 421,69	2 421,19	0,50	25 129,25	9 002,82	16 126,43	15 963,98	147,96	9,39
Švenčionių r.	94 521,10	2 955,47	2 878,80	76,67	88 801,96	20 480,43	68 321,53	68 267,91	2 763,67	4,19
Trakų r.	57 618,50	4 367,68	4 354,54	13,14	52 864,33	15 563,77	37 300,56	36 895,48	386,49	28,83
Ukmergės r.	44 379,79	2 025,84	1 814,13	211,71	42 152,45	15 217,47	26 934,98	26 906,87	201,50	201,45
Vilniaus m.	14 263,50	133,88	74,74	59,14	8 093,64	161,79	7 931,85	7 931,69	6 035,98	0,76
Vilniaus r.	84 406,02	7 638,14	6 772,91	865,23	76 460,85	19 618,96	56 841,89	56 300,72	307,03	43,24
Iš viso 2009 01 01	2 123 005,08	202 786,87	175 393,63	27 393,24	1 868 442,00	609 585,56	1 258 856,44	1 253 254,86	51 776,21	888,81
Total 01.01.2009	2 120 463,15	199 079,98	172 774,14	26 305,84	1 871 399,24	592 181,09	1 279 218,15	1 271 909,90	49 983,93	49 670,22
Iš viso 2001 01 01	1 998 294,75	141 144,98	131 123,51	10 021,47	1 814 446,02	322 219,09	1 492 226,93	1 477 442,47	42 703,75	61,36
Total 01.01.2001	1 998 294,75	141 144,98	131 123,51	10 021,47	1 814 446,02	322 219,09	1 492 226,93	1 477 442,47	42 703,75	61,36

* Laisvos valstybinės žemės fondas, konservacinės ir kitos paskirties žemė
Unoccupied State-owned Land Stock, land for conservation and other purposes

m. - miesto city
r. - rajono region

Šaltinis: Lietuvos Respublikos žemės fondas
Source: Land Fund of the Republic of Lithuania

**2.28 PRIVAČIOS MIŠKO ŽEMĖS PLOTAS, SAVININKŲ IR SKLYPŲ SKAIČIUS PAGAL
APSKRITIS IR SAVIVALDYBES
PRIVATE FOREST LAND AREA, NUMBER OF PRIVATE FOREST OWNERS
AND HOLDINGS BY COUNTIES AND MUNICIPALITIES**

Apskritis, savivaldybė County, municipality	Miško žemė Forest land ha	Savininkų skaičius Number of private forest owners	Privačių sklypų skaičius Number of private forest holdings	Apskritis, savivaldybė County, municipality	Miško žemė Forest land ha	Savininkų skaičius Number of private forest owners	Privačių sklypų skaičius Number of private forest holdings
Alytaus apskr.	118 763,6	34 633	34 809	Šiaulių apskr.	75 650,0	18 482	20 274
Alytaus m.	-	-	-	Akmenės r. sav.	9 750,4	1 825	2 290
Alytaus r.	12 780,4	6 806	6 342	Joniškio r. sav.	4 929,0	1 147	1 277
Druskininkų	14 936,9	4 428	4 558	Kelmės r. sav.	20 534,4	5 189	6 329
Lazdijų r.	21 762,4	9 855	10 356	Pakruojo r. sav.	7 662,8	2 402	2 230
Varėnos r.	69 283,9	13 544	13 553	Radviliškio r. sav.	13 561,3	3 699	3 643
Kauno apskr.	74 285,4	27 714	26 175	Šiaulių m. sav.	4,4	13	3
Birštono sav.	1 660,5	919	761	Šiaulių r. sav.	19 207,8	4 207	4 502
Jonavos r. sav.	11 314,4	3 315	3 468	Tauragės apskr.	43 751,2	12 952	14 923
Kaišiadorių r. sav.	9 709,3	4 693	4 318	Jurbarko r. sav.	16 098,2	4 448	5 104
Kauno m. sav.	58,6	96	53	Pağėgių sav.	1 010,2	271	334
Kauno r. sav.	11 648,6	5 504	4 899	Šilalės r. sav.	14 678,8	4 590	5 277
Kėdainių r. sav.	14 668,6	3 702	3 644	Tauragės r. sav.	11 964,0	3 643	4 208
Prienų r. sav.	7 140,7	4 227	3 586	Telšių apskr.	70 356,3	16 551	21 297
Raseinių r. sav.	18 084,7	5 258	5 446	Mažeikių r. sav.	14 385,5	3 999	4 935
Klaipėdos apskr.	52 289,2	16 505	18 083	Plungės r. sav.	17 861,8	5 184	6 517
Klaipėdos m. sav.	-	-	-	Rietavo sav.	12 851,4	2 239	3 154
Klaipėdos r. sav.	15 687,5	4 608	5 205	Telšių r. sav.	25 257,7	5 129	6 691
Kretingos r. sav.	15 736,7	4 852	5 001	Utenos apskr.	112 833,8	40 781	42 772
Neringos sav.	-	-	-	Anykščių r. sav.	27 743,0	8 879	8 863
Palangos m. sav.	19,2	21	7	Ignalinos r. sav.	18 553,7	6 358	6 851
Skuodo r. sav.	10 538,9	4 195	4 541	Molėtų r. sav.	20 317,7	9 244	8 598
Šilutės r. sav.	10 306,8	2 829	3 329	Utenos r. sav.	23 637,5	9 694	10 612
Marijampolės apskr.	17 341,9	7 316	7 196	Visagino m. sav.	93,1	20	19
Kalvarijos sav.	2 094,8	863	797	Zarasų r. sav.	22 488,8	6 586	7 829
Kazlų Rūdos sav.	3 284,3	1 269	1 250	Vilniaus apskr.	124 852,9	48 470	44 480
Marijampolės sav.	1 162,8	655	533	Eketrenų sav.	6 977,0	2 858	2 691
Šakių r. sav.	8 053,0	3 100	3 275	Šalčininkų r. sav.	19 312,1	7 391	6 586
Vilkaviškio r. sav.	2 747,1	1 429	1 341	Širvintų r. sav.	11 435,5	5 132	4 981
Panevėžio apskr.	93 613,0	26 455	28 688	Švenčionių r. sav.	23 363,4	6 504	7 296
Biržų r. sav.	15 951,2	3 768	4 090	Trakų r. sav.	19 950,6	7 378	6 535
Kupiškio r. sav.	14 418,4	4 298	5 291	Ukmergės r. sav.	17 031,7	5 977	5 644
Panevėžio m. sav.	-	-	-	Vilniaus m. sav.	246,7	436	246
Panevėžio r. sav.	30 427,6	7 681	7 195	Vilniaus r. sav.	26 535,9	12 794	10 501
Pasvalio r. sav.	8 806,9	3 053	2 913	Iš viso Total	783 737,3	249 859	258 697
Rokiškio r. sav.	24 008,9	7 655	9 199				

* - Suminis miško savininkų skaičius visose apskrityse yra didesnis už skaičių eilutėje "Iš viso Lietuvoje", nes dalis savininkų turi žemės sklypus keliose apskrityse
Total number of forest owners summarized by single counties is bigger than in the row "Total in Lithuania" as the part of owners has holdings in territories of several counties
m. - miesto city
r. - rajono region

Šaltinis: Valstybinė miškotvarkos tarnyba
Source: State Forest Survey Service