

MIŠKŲ NUOSAVYBĖ IR ADMINISTRACINIS PASISKIRSTYMAS

2010 m. sausio 1 d. apie pusę visos miško žemės sudarė valstybinės reikšmės miškų plotai – 1067,7 tūkst. ha. Valstybės įmonėje „Registru centras“ 2010 m. sausio 1 d. buvo registruota 795,3 tūkst. ha privačių miškų. Sutapatinus miško žemės sluoksnį su privačių valdų sluoksniu buvo nustatyta kiek didesnis privačių miškų plotas – 829,4 tūkst. ha.

42 miškų urėdijos ir 1 nacionalinis parkas administravo 1028,0 tūkst. ha valstybinės reikšmės miško žemės plotą. Miškų urėdijose ir nacionaliniame parke buvo 357 girininkijos. Per metus panaikinta 4 girininkijos. Vidutinis girininkijos plotas padidėjo iki 3,0 tūkst. ha.

Valstybės įmonės „Registru centras“ duomenimis 2009 m. nuosavybės teisė atkurta į 11,6 tūkst. ha miško žemės plotą. Per metus daugiausia miško fiziniams asmenims gražinta Vilniaus miškų urėdijoje - 1,2 tūkst. ha ir Trakų miškų urėdijoje - 1,0 tūkst. ha, mažiausia – Jurbarko, Kazlų Rūdos ir Šakių miškų urėdijų ribose. Per metus šiose urėdijose gražinta nuo 11 iki 30 ha miško žemės ploto.

Daugiausia privačių miškų yra Telšių miškų urėdijos ribose. Čia privačių miškų savininkai valdo 42,6 tūkst. ha miško žemės kai miškų urėdija – 32,4 tūkst. ha. Panašus privačių miškų plotas yra Utenos miškų urėdijos ribose – 41,3 tūkst. ha. Utenos, Veisiejų, Varėnos ir Anykščių miškų urėdijų ribose privatūs savininkai valdo daugiau nei pusę visų urėdijos teritorijoje esančių miškų. Telšių, Trakų, Rietavo, Rokiškio, Zarasų, Druskininkų, Kretingos ir Kupiškio miškų urėdijų ribose privatūs miškai užima nuo 45% iki 50% bendro

OWNERSHIP AND ADMINISTRATION OF FORESTS

By 1st January 2010, around a half of all forest land in Lithuania was of State importance. 795,300 ha private forests were registered in the State Enterprise Centre of Registers. After intersection of layers of all forests and private holdings estimated area of private forests was 829,400 ha.

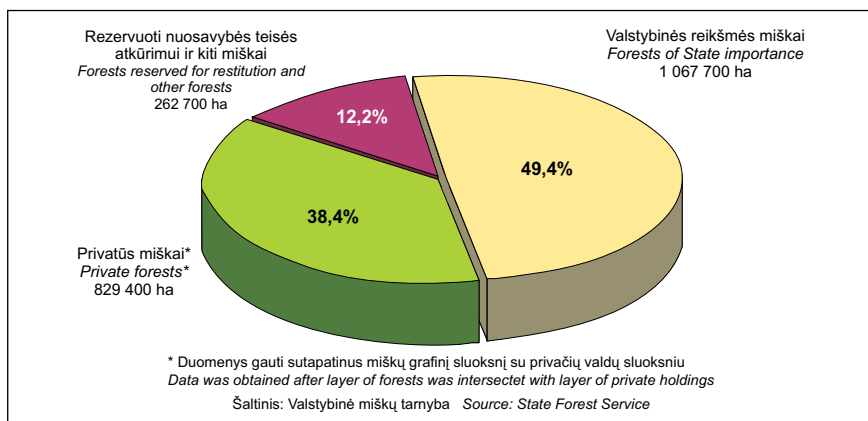
42 State forest enterprises and 1 national park, under subordination of the Ministry of Environment, managed 1,028,000 ha of forest land. The number of forest districts during the last year decreased from 361 to 357 reaching the average size of 3,000 ha.

Property rights, according to the data of State Enterprise Centre of Registers, were restored on 11,600 ha forest land in 2009. The largest share of forests was restituted on the territory of Vilnius and Trakai State forest enterprises, where private forest owners regained 1,200 ha and 1,000 ha respectively. A low pace was observed within territories of Jurbarkas, Kazlų Rūda and Šakiai forest enterprises, where only between 11 to 30 ha were restituted.

The highest area of private forests was recorded within the territory of the Telšiai forest enterprise, where private forest owners already restored rights to 42,600 ha forest land. Within the Utena enterprise private owners possess 41,300 ha.

Private owners manage more than half of forest area in Utena, Veisiejai, Varėna and Anykščiai state forest enterprises territories. The share of private forests in Telšiai, Trakai, Rietavas, Rokiškis, Zarasai, Druskininkai Kretinga and Kupiškis forest enterprises territories constitutes from 45% to 50%. The lowest share of private forests is in Du-

2.1 MIŠKO ŽEMĖS PASISKIRSTYMAS PAGAL NUOSAVYBĘ 2010 01 01
FOREST LAND BY OWNERSHIP 01.01.2010



miško žemės ploto. Mažiausiai privačių miškų yra Dubravos, Kazlų Rūdos ir Joniškio miškų urėdijų teritorijose. Čia jų plotai neviršija 6 tūkst. ha, arba 22% nuo bendro miško žemės ploto.

2010 m. sausio 1 d. Lietuvoje buvo daugiau nei 242 tūkst. privačių miškų savininkų. Vidutiniškai vienam savininkui priklausė 3,3 ha miško.

Miškingiausias buvo Alytaus (49,1%) ir Vilniaus (42,9%) apskritys. Mažiausiai miškingos – Marijampolės (21,7%) ir Klaipėdos (26,4%) apskritys.

Nacionalinės miškų inventorizacijos (NMI) duomenimis didžiausi medienos tūriai sutelkti Vilniaus apskrities miškuose – 98,3 mln. m³. Tai daugiau nei penktadalis bendro šalies miškuose esančio medžių stiebų tūrio. Kitose apskrityse medienos ištekliai gerokai mažesni: Alytaus – 65,7 mln. m³, Utenos – 60,9 mln. m³, Kauno – 51,1 mln. m³. Mažiausi medienos ištekliai yra Marijampolės (26,3 mln. m³) ir Telšių (29,9 mln. m³) apskrityse.

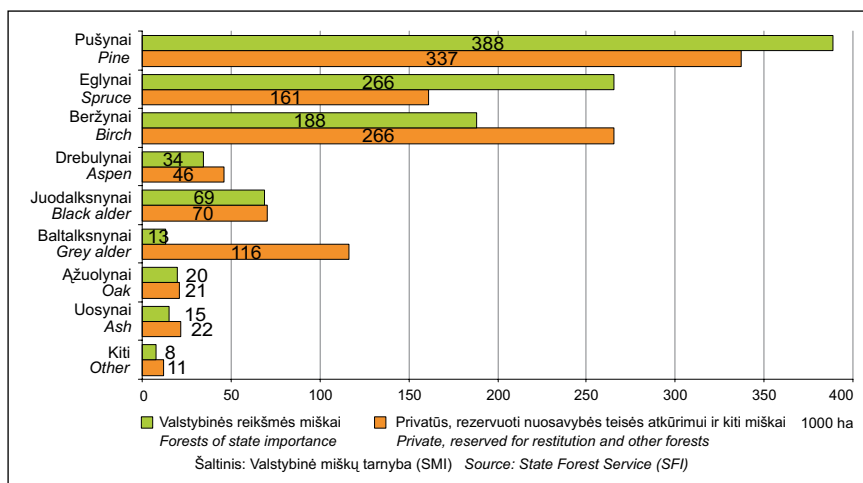
brava, Kazlų Rūda and Joniškis forest enterprises territories. The area of private forests does not exceed 6,000 ha or 22% in either of these enterprises territories.

By 1st January 2010, the number of private forest owners amounted to almost 242,000, a forest estate averaging 3.3 ha.

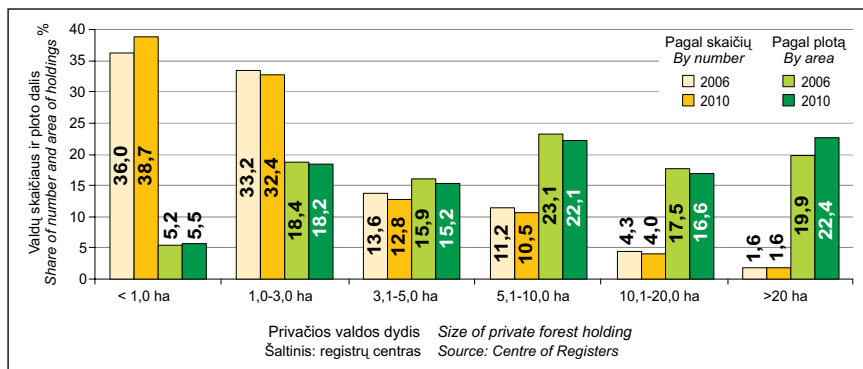
The highest forest coverage is recorded in Alytus (49.1%) and Vilnius (42.4%) counties, while the least forested counties were Marijampolė (21.7%) and Klaipėda (26.4%).

According to NFI data, the highest growing stock was accumulated in Vilnius county (98.3 million m³), which makes more than one fifth of total growing stock in the country. Moderate wood resources were accumulated in Alytus (65.7 million m³), Utena (60.9 million m³), and Kaunas (51.1 million m³) counties, while the lowest wood resources are recorded in Marijampolė (26.3 million m³) and Telšiai (29.9 million m³).

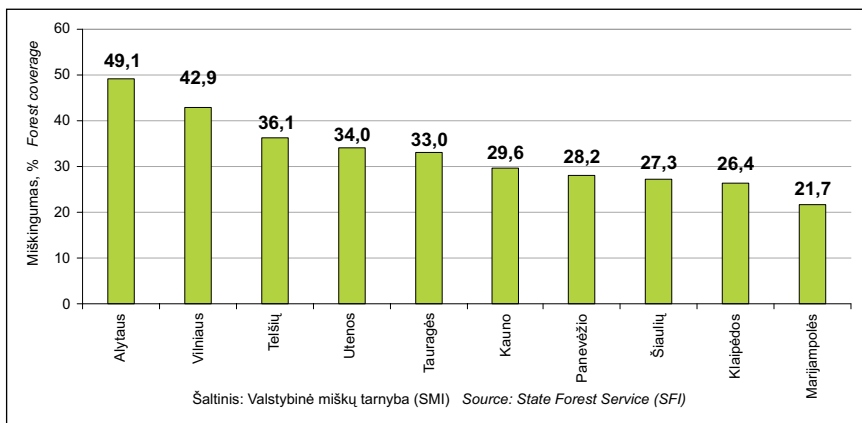
2.2 MEDYNŲ PLOTAI PAGAL VYRAUJANČIĄ MEDŽIŲ RŪŠĮ IR NUOSAVYBĘ 2010 01 01 FOREST STAND AREAS BY OWNERSHIP AND DOMINANT TREE SPECIES 01.01.2010



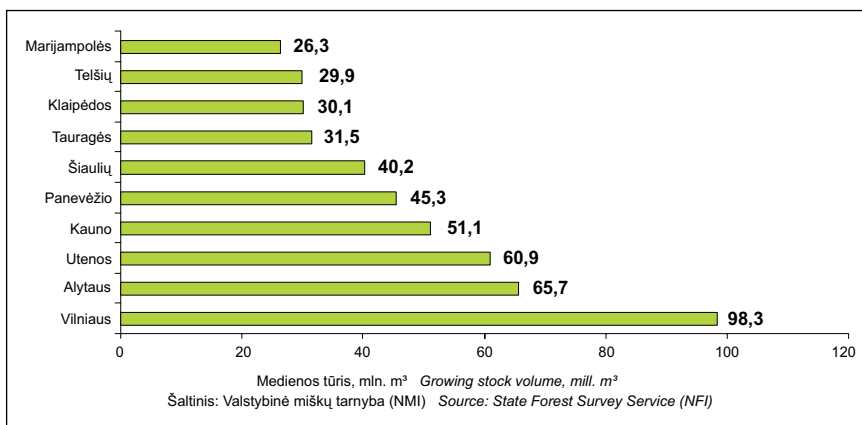
2.3 PRIVAČIŲ MIŠKO VALDŲ SKAIČIAUS IR PLOTO PASISKIRSTYMAS PAGAL VALDOS DYDĮ NUMBER AND AREA OF PRIVATE FOREST HOLDINGS BY SIZE OF HOLDING



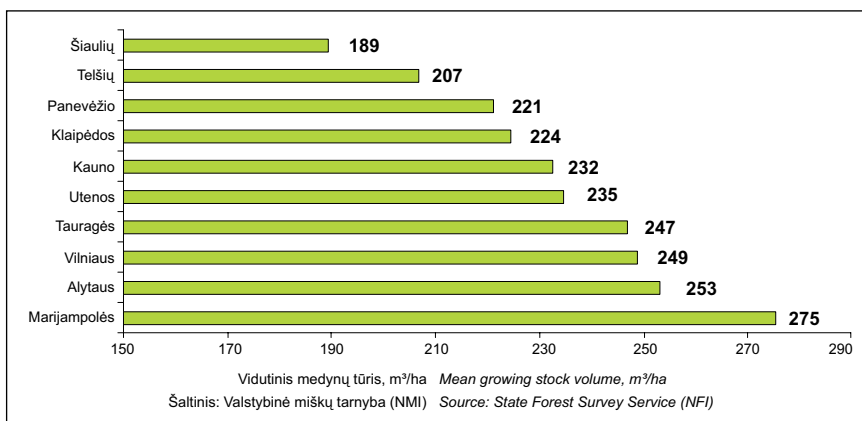
2.4 APSKRIČIŲ MIŠKINGUMAS 2010 01 01
FOREST COVERAGE BY COUNTIES 01.01.2010



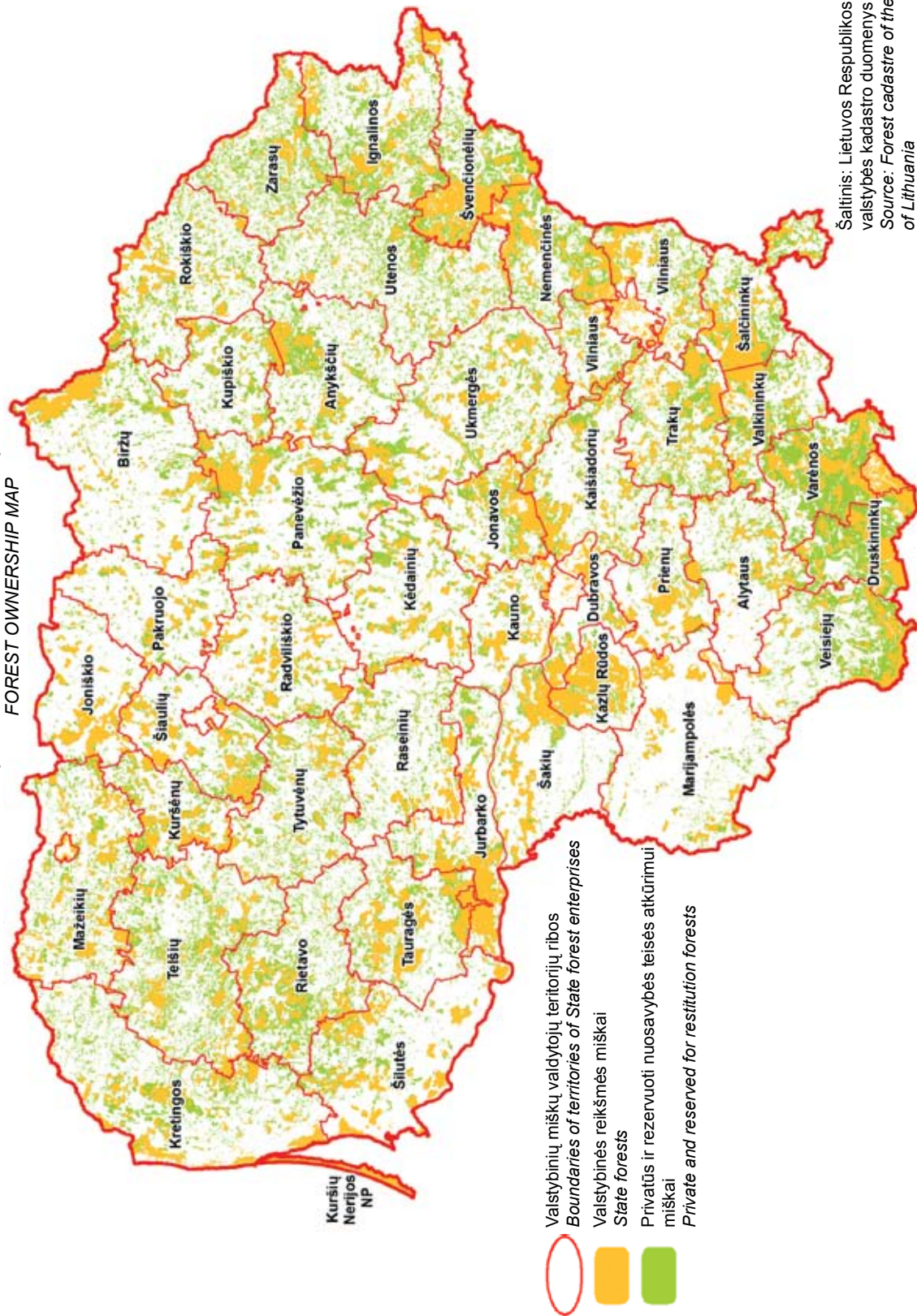
2.5 MEDIENOS IŠTEKLIAI MEDYNUOSE PAGAL APSKRITIS 2010 01 01
GROWING STOCK VOLUME BY COUNTIES 01.01.2010



2.6 MEDYŲ PRODUKTYVUMAS PAGAL APSKRITIS 2010 01 01
PRODUCTIVITY OF STANDS BY COUNTIES 01.01.2010



2.7 MIŠKŲ PASISKIRSTYMO PAGAL NUOSAVYBĘ ŽEMĖLAPIS
FOREST OWNERSHIP MAP



Šaltinis: Lietuvos Respublikos miškų valstybės kadastro duomenys
Source: Forest cadastre of the Republic of Lithuania
© Valstybinė miškų tarnyba

**2.1 MIŠKO ŽEMĖS NUOSAVYBĖS KAITA 1938-2010 M.
CHANGES OF FOREST LAND AREA OWNERSHIP STRUCTURE, 1938–2010**

1000 ha
%

Nuosavybė Ownership	1938*	1988	1998 01 01	2001 01 01	2006 01 01	2009 01 01	2010 01 01
Valstybinės reikšmės State importance	759 81,4	1 292 66,9	1 007 50,9	1 002 49,6	1 051 49,6	1 065 49,5	1 068 49,4
Privatus Private	173 18,6	- -	219 11,1	458 22,7	717 33,8	818**** 38,0	829**** 38,4
Žemės ūkio įmonių** Agricultural enterprises**	-	564 29,2	-	-	-	-	-
Kiti Other	-	75,0 3,9	752*** 38,0	560*** 27,7	353*** 16,6	267*** 12,5	263*** 12,2
Iš viso Total	932	1 931	1 978	2 020	2 121	2 150	2 160

Šaltinis: Valstybinė miškų tarnyba (SMI)
Source: State Forest Service (SFI)

* Duomenys be Vilniaus krašto Without Vilnius region

** LR Vyriausybės nutarimu 1992 m. žemės ūkio įmonių ir karinių girininkijų miškai perduoti administruoti miškų ūrėdijoms ir nacionaliniams parkams

According to the decision of the Government of the Republic of Lithuania forests of agricultural enterprises and military forest districts were subordinated to state forest enterprises and national parks

*** LR Vyriausybei patvirtinus valstybinės reikšmės miškų plotus, duomenys apie rezervuotus nuosavybės teises atkūrimui miškus įtraukti eilutėje „Kiti“

After the Government of the Republic of Lithuania approved state forest areas, all data on reserved for restitution forests are included under "Other"

**** Duomenys gauti sutapatinus miškų grafinį sluoksnį su privačių valdų sluoksniu (pagal Registrų centrą atitinkamai 784 ir 795 tūkst. ha)

Data was obtained after layer of forests was intersected with layer of private holdings (according Centre of Registers 784,000 and 795,000 ha, respectively)

**2.2 VALSTYBINĖS REIKŠMĖS MIŠKŲ PLOTŲ KAITA
CHANGE OF FOREST LAND AREA IN FORESTS OF STATE IMPORTANCE**

1000 ha

Rodiklis Characteristic	2001	2002	2003	2004	2005	2006	2007	2008	2009	2010
Miško žemė pagal miškų grupes Forest land by forest groups										
I rezervatiniai I forest reserves	21,1	23,0	23,7	24,4	25,2	25,7	25,9	25,9	25,9	26,2
II specialiosios paskirties II special purpose	146,9	148,9	145,3	147,2	151,9	154,6	155,4	156,3	158,0	159,7
Ekosistemų apsaugos For protection of ecosystems	86,15	90,38	95,95	96,69	99,88	103,56	104,87	105,4	107,69	110,3
Rekreaciniai Recreational	60,75	58,51	49,38	50,46	51,99	50,99	50,49	50,9	50,31	49,4
III apsauginiai III protective	113,0	110,7	113,5	117,8	120,8	122,6	123,9	123,9	122,6	121,0
IV ūkiniai IV commercial	720,5	728,5	734,1	740,6	743,9	748,3	749,6	753,4	758,5	760,8
Iš viso Total	1001,6	1011,2	1016,7	1029,9	1041,8	1051,2	1054,8	1059,5	1065,0	1067,7
Medynų plotai pagal vyraujančią medžių rūšį Area of forest stands by dominant tree species										
Spygliuočių Conifers	629,8	635,9	639,2	641,2	640,1	643,4	642,3	647,2	652,8	656,1
Kietųjų lapuočių Hard broadleaves	45,1	45,3	44,8	45,5	44,5	44,3	43,5	39,2	37,7	37,4
Minkštųjų lapuočių medynų Soft broadleaves	264,9	265,7	270,3	278,9	289,6	293,0	300,0	307,8	309,4	307,9
Iš viso Total	904,9	909,2	914,6	918,8	927,8	934,9	940,2	948,3	953,9	1001,4

Šaltinis: Valstybinė miškų tarnyba (SMI)
Source: State Forest Service (SFI)

**2.3 MIŠKO ŽEMĖS NAUDMENOS PAGAL NUOSAVYBĘ 2010 01 01
FOREST LAND AREA BY LAND-USE CATEGORIES AND OWNERSHIP 01.01.2010**

1000 ha

Žemės naudmena <i>Land-use category</i>	Valstybinės reikšmės miškų valdytojai <i>Managers of forests of state importance</i>					Privatūs, rezervuoti nuosavybės teisės atkūrimui ir kiti <i>Private, reserved for restitution and other forests</i>
	Miškų urėdijos <i>State forest enterprises</i>	Nacionalinis parkas <i>National park</i>	Gamtiniai, biosferos rezervatai <i>State, biosphere reserves</i>	Kiti valdytojai <i>Other managers</i>	Iš viso <i>Total</i>	
Apaugusi miškų žemė <i>Forested land</i>	956,6	6,9	15,7	22,2	1 001,4	1 049,6
savaiminiai medynai <i>natural stands</i>	653,3	2,7	14,4	18,3	688,7	863,2
įveisti medynai <i>planted forest</i>	303,3	4,1	1,3	4,0	312,7	186,4
Neapaugusi miškų žemė <i>Non-forested land</i>	35,2	0,2	0,1	0,6	36,1	29,0
žuvę medynai <i>dead stands</i>	0,8	0,0	0,0	0,0	0,9	2,6
kirtavietės <i>clear-cut areas</i>	25,4	0,1	0,0	0,0	25,6	18,4
aikštės <i>blanks</i>	5,6	0,0	0,1	0,5	6,2	7,0
žemė skirta miškui įveisti <i>land for afforestation</i>	3,4	-	-	0,0	3,4	1,1
Dauginamosios medžiagos išauginimo žemė <i>Seed orchards, nurseries</i>	2,0	0,0	-	0,0	2,0	0,1
daigynai <i>seedling nurseries</i>	0,4	0,0	-	0,0	0,4	0,0
sėklinės plantacijos <i>seed orchards</i>	0,8	-	-	0,0	0,8	0,0
medelynai <i>nurseries</i>	0,8	-	-	-	0,8	0,0
Technologinės paskirties žemė <i>Land for technological purposes</i>	20,2	0,4	0,2	0,3	21,2	11,8
kvartalinės <i>block lines</i>	8,1	0,1	0,1	0,1	8,4	3,8
technologinės linijos <i>technological lines</i>	0,6	0,1	0,0	0,0	0,7	0,5
priešgaisrinės juostos, barjerai <i>firebreak belts</i>	0,3	0,1	0,0	0,0	0,3	0,1
įvairios trasos, miško keliai <i>routes, forest roads</i>	11,1	0,2	0,1	0,3	11,7	7,4
Kitos paskirties miško žemė <i>Land for other purposes</i>	6,2	0,4	0,0	0,4	7,1	1,7
žaliavinės plantacijos <i>plantations of raw materials</i>	0,1	0,0	-	0,0	0,1	0,3
rekreaciniai želdiniai <i>recreational plantations</i>	0,1	0,0	-	0,0	0,1	0,1
medienos sandėlai <i>wood yards</i>	0,4	0,0	-	0,0	0,4	0,1
pašarų aikštelės <i>feeding places (for game)</i>	2,5	0,0	0,0	0,0	2,5	0,6
laukymės <i>landscape sites</i>	2,9	0,4	0,0	0,2	3,5	0,6
poilsio aikštelės <i>recreation sites</i>	0,3	0,0	0,0	0,1	0,4	0,1
Iš viso <i>Total</i>	1 020,2	7,9	16,0	23,6	1 067,7	1 092,2

Šaltinis: Valstybinė miškų tarnyba (SMI)
Source: State Forest Service (SFI)

2.4 MIŠKO ŽEMĖS PLOTAS PAGAL MIŠKŲ GRUPES, POGRUPIUS IR NUOSAVYBĘ 2010 01 01
FOREST LAND AREA BY FOREST GROUPS AND OWNERSHIP 01.01.2010

1000 ha

Miškų grupės ir pogrupiai <i>Forest groups and subgroups</i>	Valstybinės reikšmės miškų valdytojai <i>Managers of forests of state importance</i>					Privatus, rezervuoti nuosavybės teisės atkūrimui ir kiti <i>Private, reserved for restitution and other forests</i>
	Miškų ūrėdijos <i>State forest enterprises</i>	Nacionalinis parkas <i>National park</i>	Gamtiniai, biosferos rezervatai <i>State, biosphere reserves</i>	Kiti valdytojai <i>Other managers</i>	Iš viso <i>Total</i>	
I grupės (rezervatiniai) miškai <i>Forest reserves</i>	8,9	1,1	16,0	0,2	26,2	0,0
II grupės (specialios paskirties) miškai <i>Special-purpose forests</i>	138,8	6,8	0,0	14,2	159,7	103,9
draustinių miškai (2 gr. ūkinis režimas) <i>protected forests</i>	96,6	5,1	-	2,5	104,2	64,6
saugomų gamtinio kraštovaizdžio objektų, buveinių ir gamtos išteklių sklypai <i>forests with protected nature monuments, habitats and resources</i>	3,0	-	-	0,1	3,1	1,5
Baltijos jūros ir Kuršių marių pakrančių miškai (1km) <i>forests for the Baltic Sea and Curonian Lagoon protection (1 km)</i>	0,3	-	-	0,3	0,5	0,0
priešeroziniai miškai <i>soil protecting (anti-erosion) forests</i>	2,2	-	-	0,3	2,5	22,4
miško parkai <i>forest parks</i>	20,8	1,6	0,0	5,3	27,7	3,6
kurortų miškai <i>resort forests</i>	2,6	-	-	0,3	3,0	1,1
miestų miškai <i>city forests</i>	7,0	-	-	4,4	11,4	1,6
rekreaciniai miško sklypai <i>forests of recreational sites</i>	3,0	-	-	0,3	3,4	6,8
valstybinių parkų rekreacinių zonų miškai <i>forests of recreational zones in national and regional parks</i>	3,3	-	-	0,7	4,0	2,4
III grupės (apsauginiai) miškai <i>Protective forests</i>	118,5	0,0	0,0	2,5	121,0	214,1
draustinių miškai (3 gr. ūkinis režimas) <i>protected forests</i>	36,7	-	-	0,1	36,9	49,6
valstybinių parkų vidinių apsauginių zonų miškai <i>forests of protective zones in state parks</i>	21,7	0,0	-	0,3	22,0	30,1
valstybinių rezervatų ir valstybinių parkų išorinių apsaugos zonų miškai <i>forests of buffer zones around state parks</i>	6,8	-	-	0,0	6,8	12,8
gamyklų sanitarinių zonų miškai <i>forest around factories</i>	1,0	-	-	0,7	1,7	0,2
kelių apsauginės ir estetinės reikšmės sklypai <i>forests of protective and aesthetic value near roads</i>	1,5	-	-	0,1	1,5	1,2
laukų apsauginiai miškai <i>forests for field protection</i>	0,1	-	-	0,5	0,6	21,7
miško sėkliniai medynai <i>seed stands</i>	1,6	-	-	-	1,6	0,1
vandens telkinių apsaugos zonų miškai <i>forests of protective zones for water bodies</i>	48,9	-	-	0,9	49,8	98,3
IV grupės (ūkiniai) miškai <i>Exploitable forests</i>	754,0	-	-	6,8	760,8	774,2
Iš viso <i>Total</i>	1 020,2	7,9	16,0	23,6	1 067,7	1 092,2
Iš viso 2009 01 01 <i>Total 01.01.2009</i>	1 016,1	8,1	16,0	24,7	1 065,0	1 085,3

Šaltinis: Valstybinė miškų tarnyba (SMI) Source: State Forest Service (SFI)

**2.5 MIŠKO ŽEMĖS PASISKIRSTYMAS PAGAL NUOSAVYBĘ MIŠKŲ URĖDIJŲ
IR NACIONALINIO PARKO TERITORIJOSE 2010 01 01
FOREST LAND AREA BY OWNERSHIP IN TERRITORY OF STATE FOREST ENTERPRISES
AND NATIONAL PARK 01.01.2010**

Miškų urėdija, nacionalinis parkas, State forest enterprise, national park	Bendras miško žemės plotas Total forest land area	Miško žemės pasiskirstymas pagal nuosavybę Forest land by ownership categories					
		Valstybinės reikšmės miškai Forests of state importance				Privatūs, rezervuoti nuosavybės teisės atkūrimui ir kiti miškai Private, reserved for restitution and other forests	
		Iš viso Total		Valdomi miškų urėdijų ir nacionalinio parko Owned by state forest enterprises and national park			
		ha	ha	%	ha	%	ha
Alytaus	31 791,7	16 717,2	52,6	16 493,4	51,9	15 074,5	47,4
Anykščių	55 187,4	17 466,6	31,6	17 319,9	31,4	37 720,8	68,4
Biržų	59 214,9	30 368,7	51,3	30 184,7	51,0	28 846,2	48,7
Druskininkų	60 305,4	26 573,6	44,1	26 208,6	43,5	33 731,8	55,9
Dubravos	18 171,8	13 714,6	75,5	13 315,1	73,3	4 457,2	24,5
Ignalinos	65 570,2	24 485,1	37,3	23 237,7	35,4	41 085,1	62,7
Jonavos	37 679,9	22 140,8	58,8	20 619,6	54,7	15 539,1	41,2
Joniškio	25 512,6	18 605,0	72,9	18 594,8	72,9	6 907,6	27,1
Jurbarko	48 792,2	31 372,1	64,3	31 334,1	64,2	17 420,1	35,7
Kaišiadorių	46 769,4	25 992,4	55,6	25 659,2	54,9	20 777,0	44,4
Kauno	25 712,1	16 385,5	63,7	15 955,5	62,1	9 326,6	36,3
Kazlų Rūdos	35 764,9	30 147,6	84,3	28 930,1	80,9	5 617,3	15,7
Kėdainių	43 398,1	21 629,8	49,8	21 344,3	49,2	21 768,3	50,2
Kretingos	74 182,3	34 598,1	46,6	33 301,7	44,9	39 584,2	53,4
Kupiškio	31 820,2	12 373,9	38,9	12 241,7	38,5	19 446,3	61,1
Kuršėnų	36 207,9	20 782,6	57,4	20 719,0	57,2	15 425,3	42,6
Marijampolės	31 634,2	21 530,9	68,1	21 201,0	67,0	10 103,3	31,9
Mažeikių	61 460,8	32 684,6	53,2	31 638,8	51,5	28 776,2	46,8
Nemenčinės	59 149,3	31 147,6	52,7	29 466,3	49,8	28 001,7	47,3
Pakruojo	29 493,1	17 987,4	61,0	17 987,4	61,0	11 505,7	39,0
Panevėžio	77 636,8	38 387,2	49,4	37 935,8	48,9	39 249,6	50,6
Prienuų	31 840,4	20 182,7	63,4	19 978,1	62,7	11 657,7	36,6
Radviliškio	40 156,7	22 191,9	55,3	21 886,8	54,5	17 964,8	44,7
Raseinių	41 786,7	19 098,1	45,7	19 076,2	45,7	22 688,6	54,3
Rietavo	63 338,5	22 122,9	34,9	22 115,8	34,9	41 215,6	65,1
Rokiškio	52 438,6	20 900,6	39,9	20 693,6	39,5	31 538,0	60,1
Šakių	37 600,7	24 864,4	66,1	24 841,4	66,1	12 736,3	33,9
Šalčininkų	54 113,4	28 524,5	52,7	28 388,5	52,5	25 588,9	47,3
Šiaulių	42 400,5	26 393,2	62,2	26 341,2	62,1	16 007,3	37,8
Šilutės	50 746,1	31 118,8	61,3	31 073,6	61,2	19 627,3	38,7
Švenčionėlių	68 195,5	41 476,8	60,8	41 333,8	60,6	26 718,7	39,2
Tauragės	53 662,2	32 075,8	59,8	31 880,6	59,4	21 586,4	40,2
Telšių	87 397,9	32 423,3	37,1	32 312,5	37,0	54 974,6	62,9
Tytuvėnų	44 106,4	14 764,6	33,5	14 699,2	33,3	29 341,8	66,5
Trakų	59 904,9	28 007,5	46,8	27 585,3	46,0	31 897,4	53,2
Ukmergės	80 513,9	36 458,3	45,3	36 242,0	45,0	44 055,6	54,7
Utenos	75 507,1	15 085,4	20,0	14 962,8	19,8	60 421,7	80,0
Valkininkų	47 301,6	22 018,3	46,5	21 886,8	46,3	25 283,3	53,5
Varėnos	75 953,9	28 453,6	37,5	27 918,9	36,8	47 500,3	62,5
Veisiejų	58 463,6	20 520,1	35,1	20 193,7	34,5	37 943,5	64,9
Vilniaus	57 260,9	29 481,3	51,5	29 124,9	50,9	27 779,6	48,5
Zarasų	49 226,5	14 073,5	28,6	13 929,9	28,3	35 153,0	71,4
Kuršių nerijos NP	8 105,2	8 088,0	99,8	7 883,3	97,3	17,2	0,2
Kiti valdytojai Other owners	24 346,0	24 243,1	99,6	-	-	102,9	0,4
Iš viso Total	2 159 822,4	1 067 658,0	49,4	1 028 037,6	47,6	1 092 164,4	50,6
Iš viso 2009 01 01 Total 01.01.2009	2 150 300,1	1 064 973,5	49,5	1 024 222,6	47,6	1 085 326,6	50,5
Iš viso 2003 01 01 Total 01.01.2003	2 045 286,8	1 016 653,7	49,7	982 358,2	48,0	1 028 633,1	50,3

**2.6 MIŠKŲ URĖDIJŲ IR NACIONALINIO PARKO VALDOMI VALSTYBINĖS REIKŠMĖS MIŠKAI,
GIRININKIJŲ SKAIČIUS IR VIDUTINIS PLOTAS 2010 01 01
FOREST AREA OWNED BY STATE FOREST ENTERPRISES AND NATIONAL PARK,
NUMBER AND MEAN AREA OF FOREST DISTRICTS 01.01.2010**

Miškų urėdija, nacionalinis parkas <i>State forest enterprise, national park</i>	Valstybinės reikšmės miškai valdomi miškų urėdijų ir nacionalinio parko <i>Forests of state importance owned by state forest enterprises and national park</i>		Girininkijos <i>Forest districts</i>	
	Iš viso <i>Total</i> ha	Miško žemės plotas <i>Forest land area</i> ha	Skaičius <i>Number</i>	Vidutinis plotas <i>Average size</i> 1000 ha
Alytaus	16 706,0	16 493,4	5	3,3
Anykščių	17 583,4	17 319,9	6	2,9
Biržų	30 867,2	30 184,7	9	3,4
Druskininkų	26 635,0	26 208,6	8	3,3
Dubravos	13 545,1	13 315,1	5	2,7
Ignalinos	23 978,0	23 237,7	6	4,0
Jonavos	20 958,1	20 619,6	8	2,6
Joniškio	19 242,2	18 594,8	6	3,2
Jurbarko	31 977,8	31 334,1	11	2,9
Kaišiadorių	26 034,8	25 659,2	7	3,7
Kauno	16 317,8	15 955,5	6	2,7
Kazlų Rūdos	29 344,3	28 930,1	8	3,7
Kėdainių	21 791,6	21 344,3	8	2,7
Kretingos	35 418,4	33 301,7	12	3,0
Kupiškio	13 442,1	12 241,7	5	2,7
Kuršėnų	21 172,5	20 719,0	7	3,0
Marijampolės	22 670,7	21 201,0	7	3,2
Mažeikių	32 256,3	31 638,8	10	3,2
Nemenčinės	31 405,1	29 466,3	9	3,5
Pakruojo	18 236,3	17 987,4	6	3,0
Panevėžio	38 980,3	37 935,8	11	3,5
Prienuų	20 233,0	19 978,1	8	2,5
Radviliškio	23 451,9	21 886,8	8	2,9
Raseinių	19 509,1	19 076,2	7	2,8
Rietavo	22 944,7	22 115,8	8	2,9
Rokiškio	21 418,0	20 693,6	7	3,1
Šakių	25 619,8	24 841,4	9	2,8
Šalčininkų	28 837,3	28 388,5	8	3,6
Šiaulių	27 029,2	26 341,2	7	3,9
Šilutės	34 056,4	31 073,6	12	2,8
Švenčionėlių	42 390,2	41 333,8	14	3,0
Tauragės	32 693,0	31 880,6	12	2,7
Telšių	34 728,1	32 312,5	10	3,5
Tytuvėnų	14 947,0	14 699,2	6	2,5
Trakų	28 487,7	27 585,3	10	2,8
Ukmergės	37 222,0	36 242,0	15	2,5
Utenos	15 376,0	14 962,8	7	2,2
Valkininkų	22 239,1	21 886,8	9	2,5
Varėnos	28 159,0	27 918,9	10	2,8
Veisiejų	20 627,8	20 193,7	8	2,6
Vilniaus	30 273,6	29 124,9	12	2,5
Zarasų	14 548,9	13 929,9	6	2,4
Kuršių nerijos NP	7 892,6	7 883,3	4	2,0
Iš viso Total	1 061 247,4	1 028 037,6	357	3,0
Iš viso 2009 01 01 Total 01.01.2009	1 062 492,1	1 024 222,6	361	2,9
Iš viso 2003 01 01 Total 01.01.2003	1 052 743,9	982 358,2	427	3,3

Šaltinis: Valstybinė miškų tarnyba, Generalinė miškų urėdija
Source: State Forest Service, Directorate General of State Forests

2.7 MIŠKŲ URĖDIJŲ IR NACIONALINIO PARKO VALDOMA VALSTYBINĖS REIKŠMĖS MIŠKO ŽEMĖ PAGAL MIŠKŲ GRUPES 2010 01 01
FORESTS OF STATE IMPORTANCE MANAGED BY STATE FOREST ENTERPRISES AND NATIONAL PARK BY FOREST GROUPS 01.01.2010

ha

Miškų urėdija, nacionalinis parkas State forest enterprise, national park	Miškų grupė Forest group					Iš viso Total
	I Rezervatiniai miškai Reserves forests	II		III Apsauginiai miškai Protective forests	IV Ūkiniai miškai Commercial forests	
		A Ekosistemų apsaugos miškai Forests for protection of ecosystems	B Rekreaciniai miškai Recreational forests			
Alytaus	458,3	3 502,3	737,1	1 833,1	9 962,6	16 493,4
Anykščių	44,7	887,3	42,5	1 109,4	15 236,0	17 319,9
Biržų	-	1 114,3	171,7	2 024,3	26 874,4	30 184,7
Druskininkų	1 760,6	2 773,5	1 954,5	4 355,3	15 364,7	26 208,6
Dubravos	106,5	843,3	910,9	743,8	10 710,6	13 315,1
Ignalinos	745,7	5 033,8	1 156,7	5 434,5	10 867,0	23 237,7
Jonavos	-	349,4	380,1	1 580,9	18 309,2	20 619,6
Joniškio	-	2 229,2	53,2	2 780,6	13 531,8	18 594,8
Jurbarko	-	373,2	94,3	2 892,2	27 974,4	31 334,1
Kaišiadorių	-	5 075,4	741,5	3 019,1	16 823,2	25 659,2
Kauno	-	649,9	2 421,6	1 319,8	11 564,2	15 955,5
Kazlų Rūdos	-	976,9	74,1	4 048,3	23 830,8	28 930,1
Kėdainių	-	813,7	359,9	1 806,8	18 363,9	21 344,3
Kretingos	178,0	3 458,0	4 541,6	1 923,4	23 200,7	33 301,7
Kupiškio	-	1 052,9	-	148,1	11 040,7	12 241,7
Kuršėnų	-	758,0	98,1	1 639,4	18 223,5	20 719,0
Marjampolės	1 035,9	3 335,0	221,8	3 225,7	13 382,6	21 201,0
Mažeikių	114,5	1 895,3	455,9	3 421,3	25 751,8	31 638,8
Nemenčinės	-	1 888,5	4 955,3	4 144,9	18 477,6	29 466,3
Pakruojo	-	905,9	144,7	995,9	15 940,9	17 987,4
Panevėžio	-	3 933,9	688,1	1 024,4	32 289,4	37 935,8
Prienų	-	1 530,8	1 147,2	4 616,7	12 683,4	19 978,1
Radviliškio	-	3 548,8	240,4	2 500,5	15 597,1	21 886,8
Raseinių	-	1 943,0	206,3	1 953,4	14 973,5	19 076,2
Rietavo	-	1 509,3	175,3	1 255,7	19 175,5	22 115,8
Rokiškio	72,3	1 402,3	203,2	810,7	18 205,1	20 693,6
Šakių	68,8	1 155,3	173,3	927,7	22 516,3	24 841,4
Šalčininkų	-	2 842,8	46,0	5 454,3	20 045,4	28 388,5
Šiaulių	-	3 846,6	733,1	4 573,8	17 187,7	26 341,2
Šilutės	535,2	5 749,6	751,5	4 705,6	19 331,7	31 073,6
Švenčionėlių	1 242,7	7 491,7	597,2	5 487,8	26 514,4	41 333,8
Tauragės	-	1 498,0	209,9	3 084,1	27 088,6	31 880,6
Telšių	1 603,3	5 954,0	370,8	4 257,7	20 126,7	32 312,5
Tytuvėnų	243,1	2 434,3	383,8	2 203,3	9 434,7	14 699,2
Trakų	158,0	2 913,2	840,9	2 069,2	21 604,0	27 585,3
Ukmergės	-	3 086,3	1 135,4	1 284,3	30 736,0	36 242,0
Utenos	138,3	1 799,3	980,7	2 371,2	9 673,3	14 962,8
Valkininkų	-	176,2	314,7	4 609,8	16 786,1	21 886,8
Varėnos	171,1	2 734,0	1 200,8	4 660,2	19 152,8	27 918,9
Veisiejų	186,6	2 328,6	739,0	4 869,9	12 069,6	20 193,7
Vilniaus	72,4	3 254,9	5 749,1	4 089,8	15 958,7	29 124,9
Zarasų	-	2 961,0	357,6	3 230,2	7 381,1	13 929,9
Kuršių nerijos NP	1 069,3	5 140,4	1 635,4	38,2	-	7 883,3
Iš viso Total	10 005,3	107 150,1	38 395,2	118 525,3	753 961,7	1 028 037,6
Iš viso 2009 01 01 Total 01.01.2009	9 811,8	104 452,7	38 691,0	120 186,7	751 080,4	1 024 222,6
Iš viso 2003 01 01 Total 01.01.2003	8 553,7	93 619,0	38 167,8	111 959,4	730 058,3	982 358,2

**2.8 PRIVAČIOS MIŠKO ŽEMĖS PLOTAS, SAVININKŲ IR SKLYPŲ SKAIČIUS
MIŠKŲ URĖDIJŲ TERITORIJOSE 2010 01 01
PRIVATE FOREST LAND AREA, NUMBER OF PRIVATE FOREST OWNERS
AND HOLDINGS IN TERRITORY OF STATE FOREST ENTERPRISES 01.01.2010**

Miškų urėdija State forest enterprise	Miško žemė Forest land ha	Savininkų skaičius Number of private forest owners	Privačių žemės sklypų skaičius ** Number of private forest holdings **
Alytaus	11 690,9	6 708	6 210
Anykščių	27 851,8	8 975	8 989
Biržų	23 868,6	6 564	6 852
Druskininkų	27 282,2	5 077	4 690
Dubravos	3 459,6	2 321	1 898
Ignalinos	23 987,8	8 041	8 804
Jonavos	10 834,0	3 256	3 365
Joniškio	5 427,1	1 292	1 404
Jurbarko	14 346,6	4 033	4 605
Kaišiadorių	14 870,3	6 825	6 393
Kauno	7 076,5	2 985	2 652
Kazlų Rūdos	4 114,8	1 950	1 820
Kėdainių	15 267,8	3 742	3 753
Kretingos	33 273,8	11 464	12 067
Kupiškio	14 342,8	4 305	5 302
Kuršėnų	12 945,6	2 415	2 836
Marijampolės	6 036,9	2 945	2 686
Mažeikių	24 313,8	5 760	7 308
Nemenčinės	16 570,0	5 635	5 576
Pakruojo	9 062,5	2 686	2 499
Panevėžio	31 143,0	7 927	7 463
Prienų	8 545,2	4 923	4 145
Radviliškio	13 255,9	3 664	3 628
Raseinių	18 096,8	5 364	5 524
Rietavo	29 640,4	7 164	9 024
Rokiškio	24 038,1	7 673	9 211
Šakių	9 205,7	3 468	3 707
Šalčininkų	14 745,8	6 111	5 456
Šiaulių	11 678,7	2 821	2 885
Šilutės	13 586,3	3 719	4 365
Švenčionėlių	16 363,6	4 725	5 212
Tauragės	16 010,5	4 968	5 731
Telšių	42 571,7	10 311	13 387
Trakų	21 435,8	8 308	7 523
Tytuvėnų	19 044,7	5 146	6 119
Ukmergės	30 715,1	12 062	11 558
Utenos	41 325,0	18 270	18 561
Valkininkų	19 505,6	6 472	5 483
Varėnos	38 937,6	7 226	7 229
Veisiejų	30 172,5	12 925	14 127
Vilniaus	15 957,5	9 759	7 413
Zarasų	22 716,8	6 818	8 052
Iš viso miškų urėdijų teritorijose Total in territory of forest enterprises	795 315,8	256803*	265 512
Iš viso Lietuvoje Total in Lithuania	795 325,6	242172*	265 530

* - Bendras miško savininkų skaičius miškų urėdijų teritorijose yra didesnis už skaičių eilutėje

„Iš viso Lietuvoje“, nes dalis savininkų turi žemės sklypus kelių miškų urėdijų teritorijose

Total number of forest owners summarized by single State Forest Enterprises is bigger than in the row

„Total in Lithuania“ as part of owners have holdings in territories of several enterprises

** - Žemės sklypas – teritorijos dalis, turinti nustatytas ribas, kadastro duomenis ir registruota Nekilnojamojo turto registre

Land parcel - part of territory with determined boundaries, cadastral data and registered in the Register of Immovable Property

Šaltinis: Registrų centras

Source: Centre of Registers

**2.9 MEDYNŲ PLOTAI PAGAL VYRAUJANČIĄ MEDŽIŲ RŪŠĮ IR NUOSAVYBĘ 2010 01 01
FOREST STANDS AREA BY OWNERSHIP AND DOMINANT TREE SPECIES 01.01.2010**

Medynai <i>Dominant tree species</i>	Iš viso <i>Total</i>		Valstybinės reikšmės miškai <i>Forests of state importance</i>		Privatūs ir rezervuoti nuosavybės teisės atkūrimui ir kiti miškai <i>Private, reserved for restitution and other forests</i>	
	1000 ha	%	1000 ha	%	1000 ha	%
Spygliuočiai <i>Conifers</i>	1 155,1	56,3	656,1	65,5	499,0	47,5
Pušynai <i>Pine</i>	725,5	35,4	388,2	38,8	337,2	32,1
Eglynai <i>Spruce</i>	427,0	20,8	265,8	26,5	161,2	15,4
Kiti spygliuočiai <i>Other conifers</i>	2,7	0,1	2,1	0,2	0,6	0,1
Kietieji lapuočiai <i>Hard broadleaves</i>	83,5	4,1	37,4	3,7	46,1	4,4
Ažuolynai <i>Oak</i>	40,8	2,0	20,2	2,0	20,6	2,0
Uosynai <i>Ash</i>	36,7	1,8	15,1	1,5	21,5	2,1
Kiti kietieji lapuočiai <i>Other hard broadleaves</i>	6,0	0,3	2,0	0,2	4,0	0,4
Minkštieji lapuočiai <i>Soft broadleaves</i>	812,3	39,6	307,9	30,7	504,4	48,1
Beržynai <i>Birch</i>	453,7	22,1	188,0	18,8	265,7	25,3
Drebulynai <i>Aspen</i>	79,8	3,9	34,0	3,4	45,8	4,4
Juodalksnynai <i>Black alder</i>	139,0	6,8	68,8	6,9	70,2	6,7
Baltalksnynai <i>Grey alder</i>	129,3	6,3	13,2	1,3	116,2	11,1
Kiti minkštieji lapuočiai <i>Other soft broadleaves</i>	10,5	0,5	3,9	0,4	6,5	0,6
Iš viso <i>Total</i>	2 050,9	100,0	1 001,4	100,0	1 049,6	100,0
Iš viso 2009 01 01 <i>Total 01.01.2009</i>	2 045,6	-	999,8	-	1 045,8	-
Iš viso 2003 01 01 <i>Total 01.01.2003</i>	1 951,0	-	954,4	-	996,6	-

Saltinis: Valstybinė miškų tarnyba (SMI)
Source: State Forest Service (SFI)



2.10 VALSTYBINĖS REIKŠMĖS IR KITŲ* MIŠKŲ MEDYŲ RODIKLIAI 2010 01 01
CHARACTERISTICS OF FOREST OF STATE IMPORTANCE AND OTHER* FORESTS STANDS 01.01.2010

Valstybinės reikšmės miškai / kiti* miškai State forests / other* forests

Medynai Dominant tree species	Plotas (SMI) Area (SFI)		Taksaciniai rodikliai (NMI) Characteristics of forest stands (NFI)				
			Amžius Age	Augavietės našumo indeksas Site index H_{AB} m	Skalsumas Stocking level	Tūris Growing stock volume m ³ /ha	Bendras einamasis tūrio prieaugis Gross annual Increment m ³ /ha
	1000 ha	%					
II miškų grupė II forest group							
Pušynai <i>Pine</i>	79,8 34,5	52,6 34,0	78 62	25 28	0,82 0,85	297 291	7,4 9,3
Eglynai <i>Spruce</i>	23,3 12,7	15,4 12,6	59 56	29 29	0,69 0,72	275 270	8,7 8,9
Beržynai <i>Birch</i>	23,2 15,5	15,3 15,3	52 47	24 24	0,73 0,86	195 209	5,6 8,0
Drebulynai <i>Aspen</i>	2,7 2,1	1,8 2,1	51 42	29 29	0,82 0,78	379 278	12,4 11,0
Juodalksnynai <i>Black alder</i>	8,2 5,8	5,4 5,7	49 51	23 22	0,87 0,94	241 259	9,5 10,4
Baltalksnynai <i>Grey alder</i>	2,9 17,7	1,9 17,4	29 39	17 17	0,51 0,74	101 170	5,1 7,5
Ažuolynai <i>Oak</i>	5,4 5,4	3,5 5,3	106 100	26 25	0,73 0,98	322 315	6,8 8,0
Uosynai <i>Ash</i>	2,0 2,8	1,3 2,8	66 47	27 31	0,59 0,57	220 168	6,6 5,3
Kiti <i>Other</i>	4,3 4,9	2,8 4,8	46 49	21 22	0,48 0,67	147 200	5,5 7,3
Iš viso Total	151,8 101,4	100,0 100,0	67 54	25 25	0,77 0,82	267 249	7,5 8,7
Iš viso 2009 01 01 Total 01.01.2009	150,2 102,0	- -	66 54	25 25	0,77 0,82	264 239	7,4 8,3
Iš viso 2003 01 01 Total 01.01.2003	139,1 94,4	- -	62 50	25 25	0,79 0,81	248 225	7,2 8,1
III miškų grupė III forest group							
Pušynai <i>Pine</i>	53,4 80,0	47,5 38,5	69 59	28 30	0,80 0,87	320 306	8,5 10,3
Eglynai <i>Spruce</i>	25,2 22,0	22,4 10,6	53 49	28 30	0,75 0,79	246 262	7,1 11,0
Beržynai <i>Birch</i>	18,0 41,8	16,1 20,1	49 41	26 25	0,72 0,83	193 174	6,6 7,1
Drebulynai <i>Aspen</i>	2,8 6,6	2,5 3,2	29 36	30 27	0,77 0,75	215 218	10,8 9,1
Juodalksnynai <i>Black alder</i>	6,5 19,3	5,8 9,3	50 44	22 23	0,80 1,01	234 272	7,4 11,5
Baltalksnynai <i>Grey alder</i>	1,9 26,7	1,7 12,9	34 33	16 16	0,70 0,84	198 167	7,9 7,8
Ažuolynai <i>Oak</i>	2,3 4,4	2,1 2,1	92 74	28 26	0,70 0,76	246 256	6,0 7,8
Uosynai <i>Ash</i>	1,4 3,6	1,3 1,7	64 62	27 30	0,44 0,57	145 252	4,0 6,1
Kiti <i>Other</i>	0,7 3,1	0,6 1,5	40 45	31 19	0,54 0,69	175 173	9,1 6,7
Iš viso Total	112,4 207,6	100,0 100,0	60 50	27 26	0,76 0,85	265 249	7,7 9,4
Iš viso 2009 01 01 Total 01.01.2009	114,2 209,2	- -	60 50	27 26	0,75 0,85	258 247	7,5 9,2
Iš viso 2003 01 01 Total 01.01.2003	107,0 206,6	- -	60 45	27 26	0,76 0,85	254 223	7,7 8,9

* - privatūs, rezervuoti nuosavybės atkūrimui ir kiti miškai
private, reserved for restitution and other forests

Tęsinys kitame puslapyje Continued in the next page

Medynai <i>Dominant tree species</i>	Plotas (SMI) <i>Area (SFI)</i>		Taksaciniai rodikliai (NMI) <i>Characteristics of forest stands (NFI)</i>				
	1000 ha	%	Amžius <i>Age</i>	Augavietės našumo indeksas <i>Site index</i> H_{AB} m	Skalsumas <i>Stocking level</i>	Tūris <i>Growing stock volume</i> m ³ /ha	Bendras einamasis tūrio prieaugis <i>Gross annual increment</i> m ³ /ha
IV miškų grupė <i>IV forest group</i>							
Pušynai <i>Pine</i>	239,2 222,8	33,6 30,1	67 61	27 28	0,77 0,81	293 280	7,9 8,9
Eglynai <i>Spruce</i>	215,3 126,4	30,2 17,1	41 51	29 28	0,65 0,68	175 225	6,9 8,4
Beržynai <i>Birch</i>	143,1 208,4	20,1 28,1	47 45	26 26	0,72 0,81	200 196	6,7 7,2
Drebulynai <i>Aspen</i>	28,2 37,1	4,0 5,0	46 40	29 28	0,65 0,75	262 232	8,6 8,9
Juodalksnynai <i>Black alder</i>	51,8 45,1	7,3 6,1	43 43	24 23	0,76 0,86	203 218	7,6 8,6
Baltalksnynai <i>Grey alder</i>	8,1 71,7	1,1 9,7	26 33	17 17	0,72 0,74	130 156	7,3 7,7
Ažuolynai <i>Oak</i>	12,1 10,9	1,7 1,5	76 60	27 28	0,62 0,72	204 195	5,9 6,2
Uosynai <i>Ash</i>	11,6 15,1	1,6 2,0	72 63	27 29	0,43 0,54	189 224	5,3 6,2
Kiti <i>Other</i>	2,7 3,1	0,4 0,4	41 38	25 20	0,65 0,56	202 137	7,1 7,1
Iš viso <i>Total</i>	712,1 740,5	100,0 100,0	52 50	27 26	0,71 0,77	227 224	7,4 8,1
Iš viso 2009 01 01 <i>Total 01.01.2009</i>	710,7 734,6	- -	52 48	27 26	0,71 0,77	225 223	7,2 8,1
Iš viso 2003 01 01 <i>Total 01.01.2003</i>	685,5 695,4	- -	52 48	27 26	0,72 0,78	226 219	7,3 8,6
Visi medynai <i>All stands</i>							
Pušynai <i>Pine</i>	388,2 337,2	38,8 32,1	70 60	27 29	0,78 0,82	293 288	7,8 9,3
Eglynai <i>Spruce</i>	265,8 161,2	26,5 15,4	45 51	29 28	0,66 0,70	192 234	7,1 8,8
Beržynai <i>Birch</i>	188,0 265,7	18,8 25,3	48 44	25 25	0,73 0,82	198 194	6,5 7,2
Drebulynai <i>Aspen</i>	34,0 45,8	3,4 4,4	45 39	29 28	0,66 0,76	267 232	8,9 9,0
Juodalksnynai <i>Black alder</i>	68,8 70,2	6,9 6,7	45 44	24 23	0,79 0,91	213 237	7,8 9,5
Baltalksnynai <i>Grey alder</i>	13,2 116,2	1,3 11,1	27 33	17 17	0,69 0,76	132 159	7,0 7,7
Ažuolynai <i>Oak</i>	20,2 20,6	2,0 2,0	85 70	27 27	0,66 0,77	235 231	6,1 6,9
Uosynai <i>Ash</i>	15,1 21,5	1,5 2,1	70 61	27 29	0,45 0,55	186 222	5,2 6,1
Kiti <i>Other</i>	8,0 11,1	0,8 1,1	42 42	24 20	0,58 0,61	181 159	6,8 7,1
Iš viso <i>Total</i>	1 001,4 1 049,6	100,0 100,0	56 49	26 26	0,73 0,79	237 232	7,4 8,4
Iš viso 2009 01 01 <i>Total 01.01.2009</i>	999,8 1 045,8	- -	55 49	26 26	0,73 0,79	234 230	7,2 8,3
Iš viso 2003 01 01 <i>Total 01.01.2003</i>	939,9 987,9	- -	55 47	26 26	0,74 0,80	232 221	7,3 8,6

Pastaba: Valstybinės reikšmės miškų I miškų grupės rodikliai pateikti 1.14 lentelėje
Note: Characteristics I forest group of forests of state importance presented in the table 1.14

Šaltinis: Valstybinė miškų tarnyba (SMI)
 Source: State Forest Service (SFI)

2.11 MEDYŲŲ PLOTAI PAGAL VYRAUJANČIĄ MEDŽIŲ RŪŠĮ IR VALDYTOJUS MIŠKŲ URĖDIJŲ IR NACIONALINIO PARKO TERITORIJOSE 2010 01 01
AREA OF FOREST STANDS BY DOMINANT TREE SPECIES AND OWNERSHIP IN TERRITORIES OF FOREST ENTERPRISES AND NATIONAL PARK 01.01.2010

Mišku uredijų ir nacionalinio parko valdomi valstybinės reikšmės miškai / kitų* miškai State forests managed by state forest enterprises and national park / other* forests

Miško urėdija, nationalis parkas State forest enterprise, national park	Medynų plotas pagal vyraujančią medžių rūšį Forest stand areas by dominant tree species										Iš viso Total
	1	2	3	4	5	6	7	8	9	10	
	Pušis Pine	Eglė Spruce	Beržas Birch	Drebulė Aspen	Juodalksnis Black alder	Baltalksnis Grey alder	Ažuolas Oak	Uosis Ash	Kitos Other		
Alytaus	5 479,8 5 375,2	4 724,8 1 700,4	1 492,9 2 565,0	353,8 324,7	1 075,3 3 757,0	19,1 346,1	1 718,7 462,8	199,8 135,6	389,6 291,1	10	15 453,8 14 957,9
Anykščių	6 782,1 11 952,5	4 982,5 10 361,1	2 534,9 10 361,1	806,7 1 605,6	696,8 1 776,8	247,4 4 236,4	196,8 282,1	93,2 826,3	171,1 21,1	10	16 361,5 35 900,1
Biržų	2 700,8 2 250,6	7 274,5 3 851,6	9 933,9 1 759,3	2 802,1 2 405,8	2 449,3 1 753,3	1 200,5 6 019,1	845,5 336,9	799,9 1 038,5	218,9 278,8	10	28 225,4 27 693,9
Dnuskinių	21 626,8 29 256,5	1 026,4 725,6	1 408,1 1 603,4	49,9 57,9	1 057,3 1 303,2	- 9,4	34,5 24,0	0,6 0,8	31,1 119,7	10	25 234,7 33 100,5
Dubravos	5 247,3 1 065,9	3 449,7 990,6	1 393,1 925,1	158,6 289,5	1 157,3 476,9	107,4 459,5	285,8 95,4	118,0 160,4	319,6 183,0	10	12 236,8 4 646,3
Ignalinos	12 377,6 17 544,0	4 658,0 4 252,2	2 917,9 10 592,5	655,9 1 353,9	908,9 4 255,3	112,4 2 284,8	97,5 136,3	45,0 57,4	26,3 104,0	10	21 799,5 40 580,4
Jonavos	7 683,8 5 896,6	4 969,3 2 133,3	3 411,3 4 196,3	566,9 671,7	1 456,8 1 052,1	101,6 1 250,8	617,1 378,6	303,2 317,2	65,6 340,5	10	19 175,6 16 237,1
Joniškio	1 407,9 320,7	6 043,6 1 041,7	5 043,2 1 887,7	1 015,2 358,0	1 186,7 222,6	1 099,1 1 866,0	123,7 47,9	1 207,0 760,9	31,7 58,4	10	17 189,1 6 563,9
Jurbarko	13 662,3 2 920,2	5 888,2 3 069,0	5 281,5 3 815,7	778,8 1 202,6	2 619,2 1 857,0	248,3 2 211,7	233,7 452,3	209,1 466,7	94,1 594,0	10	29 015,2 16 589,2
Kaišiadorių	8 229,2 7 170,0	7 382,1 3 300,0	4 055,9 3 926,1	838,5 502,0	1 811,1 1 603,8	240,8 2 450,4	1 057,5 647,2	494,0 249,8	216,4 427,1	10	24 325,5 20 276,4
Kauno	1 565,0 1 314,9	4 562,1 1 333,3	3 997,4 2 265,3	938,7 828,1	1 267,6 451,5	285,6 1 466,9	1 312,4 540,6	685,9 455,4	406,2 724,2	10	15 020,9 9 380,2
Kazlų Rūdos	13 157,8 2 352,5	5 213,4 1 295,5	3 830,0 1 441,5	64,8 71,3	4 975,4 1 162,0	- -	19,9 21,0	34,1 68,5	23,3 43,2	10	27 318,7 6 455,5
Kėdainių	366,0 248,3	4 012,8 3 329,9	7 468,3 7 949,1	2 180,2 2 049,8	1 367,8 1 104,4	350,2 3 171,6	2 221,2 790,1	1 945,0 2 172,5	91,7 499,6	10	20 003,2 21 315,3
Kretingos	10 665,7 5 917,4	10 822,2 10 228,2	5 906,6 11 215,5	488,3 1 753,7	1 727,4 1 388,9	215,4 4 354,3	630,0 2 821,8	202,8 1 378,1	111,1 499,7	10	30 769,5 39 557,6
Kupiškio	2 433,3 2 311,3	4 137,8 3 166,6	2 780,2 8 626,0	822,9 1 471,2	768,1 1 225,7	3 309,8 3 309,8	77,8 70,5	111,1 262,3	44,4 18 706,7	10	11 410,7 18 706,7
Kuršėnų	1 812,4 1 604,4	9 828,7 3 762,6	5 111,6 5 528,3	1 048,3 752,4	847,0 468,7	2 289,7 2 289,7	42,8 28,7	106,5 95,4	11,3 53,3	10	19 458,7 14 563,5
Manijampolės	1 306,8 1 781,5	5 400,9 1 163,4	4 848,7 2 223,2	1 262,3 579,3	4 032,5 3 269,0	- 0,6	969,2 196,6	774,9 280,7	699,5 459,0	10	19 294,8 9 953,3
Mazeikių	7 556,9 4 525,0	11 395,4 5 724,2	7 834,6 8 277,1	1 374,5 1 693,4	707,2 438,4	789,1 6 084,9	101,5 546,6	109,6 712,1	22,0 248,2	10	29 890,8 28 249,9
Nemencinės	22 526,8 16 017,5	2 566,2 2 939,4	1 657,0 5 938,2	169,8 318,7	346,6 772,4	198,0 2 866,7	167,5 105,2	310,1 72,6	38,4 54,9	10	27 980,4 29 085,6
Pakruojo	400,7 225,5	4 418,1 1 262,7	6 737,5 4 236,0	1 912,4 823,5	864,5 515,7	380,0 2 073,2	463,9 121,5	1 639,2 1 445,5	89,4 102,5	10	16 905,7 10 806,1
Panevėžio	7 409,3 5 431,9	9 458,0 5 282,3	10 997,1 17 176,2	2 029,9 3 148,3	3 634,1 2 041,5	188,9 3 081,0	738,4 384,1	739,7 1 014,9	157,9 171,2	10	35 353,3 37 731,4
Prienų	7 753,5 3 712,0	5 307,8 2 094,9	2 349,1 1 669,0	565,3 382,9	1 605,4 1 455,0	73,9 1 426,1	671,9 256,0	92,3 178,4	317,7 392,2	10	18 736,9 11 566,5

* - miško žemė valdoma ne miško uredijų ir nacionalinio parko forest/land not managed by state forest enterprises and national park

Tęsinys kitame puslapyje Continued in the next page

1	2	3	4	5	6	7	8	9	10	11
Radviškio	1 234,5 1 263,3	7 592,9 4 209,9	6 793,9 6 073,1	832,3 718,4	1 217,5 967,6	176,9 2 343,7	417,0 105,9	1 997,0 1 608,2	36,4 82,1	20 298,4 17 602,2
Raseinių	738,2 1 539,6	5 832,5 4 847,3	6 018,1 5 000,0	867,1 2 367,8	3 173,4 1 697,3	333,4 4 152,3	452,8 1 034,1	608,9 806,5	55,0 558,6	18 079,4 22 003,5
Rietavo	1 463,0 2 411,7	11 826,2 12 388,9	11 061,2 11 061,2	379,0 2 430,0	2 110,5 2 872,0	346,0 5 205,0	2 073,3 2 073,3	122,3 696,8	36,0 452,8	20 601,9 39 591,7
Rokiškio	6 167,1 6 188,2	6 974,7 4 776,8	3 824,1 11 074,6	518,6 1 227,9	1 101,4 1 660,5	254,0 4 823,7	61,5 55,5	63,2 199,1	119,4 155,3	19 084,0 30 161,6
Šakių	8 304,2	5 380,1	4 244,9	704,4	3 415,3	94,1	247,5	482,5	53,3	22 928,0
Šalčininkų	15 395,7 16 110,3	5 700,2 3 904,5	3 476,7 2 835,5	182,3 670,6	1 634,7 1 085,1	8,5 129,1	37,9 41,7	11,8 10,9	26,5 29,8	26 473,4 24 818,4
Šiaulių	4 485,4 2 629,1	8 614,8 3 102,0	8 364,0 6 286,3	1 459,7 795,6	898,8 436,7	333,1 1 611,8	60,3 108,3	208,8 15 380,4	55,6 66,7	24 480,5 28 758,0
Šilutės	10 074,6 4 920,4	9 424,9 3 433,9	4 728,6 5 084,9	201,8 574,4	3 065,1 1 217,4	362,0 1 382,8	669,5 1 926,4	94,9 208,9	136,6 286,0	28 758,0 19 035,1
Švenčionėlių	31 628,0 12 806,1	3 276,3 2 736,7	3 576,4 5 800,8	706,2 899,2	5 668,8 1 669,5	27,1 1 358,5	37,5 88,7	2,1 52,6	12,6 118,8	39 833,0 25 530,9
Tauragės	7 168,8 4 080,4	13 704,4 4 547,3	4 376,6 4 954,1	1 152,9 738,2	3 052,2 1 468,1	125,2 3 013,3	376,8 1 114,4	94,5 557,8	105,2 667,2	30 159,6 21 140,8
Teišių	8 047,0 8 934,8	13 049,3 13 811,4	5 237,6 15 056,4	305,6 2 049,4	1 598,4 1 466,6	495,5 7 553,1	582,9 2 132,5	158,1 814,9	98,6 397,8	29 573,0 52 216,9
Tytuvėnų	3 379,5 3 319,2	5 732,7 6 077,7	3 140,1 8 744,2	260,2 1 511,7	624,8 2 474,7	243,3 5 379,9	295,9 785,7	110,5 960,6	32,1 287,0	13 819,1 27 894,7
Trakų	15 601,9 17 877,4	7 264,8 4 024,0	1 886,6 5 018,1	302,1 388,7	470,3 1 858,8	221,4 1 905,4	533,9 205,4	74,4 97,4	137,0 302,4	26 492,4 31 677,6
Ukmergės	8 508,3 7 257,6	9 960,4 6 458,0	7 803,4 14 714,8	3 108,1 3 454,2	2 319,4 2 102,1	580,5 6 008,4	977,8 782,9	353,0 1 108,2	385,8 507,3	33 996,7 42 393,5
Utenos	5 294,5 16 257,9	3 739,2 5 637,6	2 336,1 15 821,7	572,9 2 474,7	601,9 4 010,7	592,0 12 587,4	441,6 405,7	173,7 788,4	78,7 399,6	13 830,6 58 383,7
Valkininkų	14 040,5 18 530,1	3 566,4 1 273,9	1 719,1 2 806,1	166,8 592,5	1 026,4 1 455,5	1,3 4,4	72,0 33,2	33,8 5,9	70,7 63,2	20 697,0 24 801,8
Varenos	22 095,5 40 604,6	1 922,6 1 176,3	1 493,5 2 844,4	30,3 111,4	870,0 1 564,7	0,4 5,0	- 32,4	4,2 2,7	4,2 159,4	26 454,5 46 500,9
Veisiejų	14 272,8 25 623,8	2 340,7 1 983,0	1 339,5 3 680,1	217,2 531,1	610,8 4 428,8	26,6 -	296,2 280,3	67,9 65,5	112,1 480,0	19 257,2 37 099,2
Vilniaus	15 330,3 11 199,0	7 488,7 5 334,3	2 882,9 5 204,2	247,4 784,1	430,2 871,8	290,0 3 246,2	813,7 383,7	37,6 242,4	69,8 280,7	27 590,6 27 546,3
Zarasų	7 290,8 9 802,9	2 626,3 3 247,7	2 057,6 10 567,9	214,8 1 094,3	557,3 4 538,1	99,3 3 858,1	99,4 291,3	39,1 213,1	45,1 129,3	13 029,7 33 742,7
Kursių nerijos NIP	4 178,8	87,0	738,0	6,0	377,5	0,4	1,5	-	0,2	6 861,2
	103,6	3,8	12,9	0,5	-	-	-	-	18,6	152,1
Kiti valdytojai **	14 904,0	1 376,6	3 367,8	223,1	1 528,7	700,1	588,9	27,2	-	23 512,2
Other managers **	366 852,9	263 658,6	181 104,7	33 319,5	66 288,0	11 327,3	19 351,7	14 958,6	6 597,6	963 458,9
Iš viso	358 598,6	163 310,0	272 570,0	46 506,7	72 752,9	117 990,0	21 497,4	21 718,5	12 512,0	1 087 456,1
Iš viso 2009 01 01	364 605,3	161 970,0	181 650,3	34 028,5	65 693,6	11 562,3	19 113,0	15 422,7	6 804,6	960 850,3
Total 01.01.2009	358 813,9	164 708,7	268 488,9	45 098,8	72 313,9	119 050,3	21 621,1	22 258,2	12 445,4	1 084 754,2
Iš viso 2003 01 01	355 648,3	260 668,4	162 802,2	27 345,7	56 809,3	10 704,0	16 008,5	25 984,0	5 783,3	921 753,7
Total 01.01.2003	355 857,1	184 609,5	229 358,7	29 985,7	62 673,1	111 312,6	19 723,6	25 377,8	10 328,7	1 029 226,8

** - Valstybinių rezervatų, Vilniaus, Kauno ir Šiaulių miestų savivaldybių valdomai miškai

Forests managed by Strict Reserves authorities and Vilnius, Kaunas, Šiauliai municipalities

Šaltinis: Valstybinė miškų tarnyba (SMI)

Source: State Forest Service (SFI)

**2.12 VIDUTINIAI MEDYŲŲ TŪRIAI PAGAL VYRAUJANČIĄ MEDŽIŲ RŪŠĮ IR VALDYTOJUS MIŠKŲ
URĖDIJŲ IR NACIONALINIO PARKO TERITORIJOSE 2010 01 01
GROWING STOCK BY DOMINANT TREE SPECIES AND OWNERSHIP IN TERRITORIES OF
FOREST ENTERPRISES AND NATIONAL PARK 01.01.2010**

Miškų urėdijų ir nacionalinio parko valdomi valstybinės reikšmės miškai / kiti* miškai
State forests managed by state forest enterprises and national park / other* forests

Miškų urėdija, nacionalinis parkas State forest enterprise, national park	Vidutinis medynų tūris Mean growing stock volume m ³ /ha								Iš viso Total
	Pušis Pine	Eglė Spruce	Beržas Birch	Drebulė Aspen	Juod- alksnis Black alder	Balt- alksnis Grey alder	Ažuolas Oak	Uosis Ash	
SMI duomenys / SFI data									
Alytaus	325 269	204 238	193 175	238 201	202 211	158 173	219 226	194 205	248 227
Anykščių	294 265	154 212	160 154	244 158	209 193	141 154	146 168	177 152	220 201
Biržų	297 265	182 214	163 176	155 172	230 225	135 171	162 217	199 169	186 191
Druskininkų	206 236	249 230	110 151	251 168	209 214	- 50	259 191	200 163	202 230
Dubravos	285 286	197 308	198 180	295 254	223 271	194 154	182 237	179 228	239 246
Ignalinos	298 285	189 285	187 180	303 230	200 214	185 207	236 212	225 181	255 243
Jonavos	249 257	145 219	167 175	216 208	209 234	166 169	152 189	193 176	199 216
Joniškio	202 264	151 233	207 181	192 150	156 172	146 159	216 197	202 177	178 185
Jurbarko	286 262	174 231	169 180	233 196	207 226	122 157	152 209	163 169	230 208
Kaišiadorių	288 279	174 235	162 162	246 200	231 205	161 153	195 195	222 174	220 220
Kauno	331 274	139 229	173 203	183 205	195 247	127 165	204 224	200 186	185 212
Kazlų Rūdos	287 253	235 235	152 161	131 187	200 205	- -	105 220	119 233	241 219
Kėdainių	273 242	137 222	193 179	181 209	191 234	132 173	143 175	179 176	174 190
Kretingos	266 246	193 237	167 162	256 210	196 201	155 148	214 200	183 169	214 199
Kupiškio	270 270	156 218	161 188	176 171	187 224	134 185	120 191	137 157	185 203
Kuršėnų	267 264	136 218	207 165	275 113	196 199	166 156	104 167	163 148	178 187
Marijampolės	191 236	211 252	191 167	231 210	230 224	- 200	254 213	236 201	215 216
Mažeikių	276 273	170 225	187 166	205 157	174 207	135 157	100 190	162 164	202 194
Nemenčinės	268 259	182 229	176 182	203 213	197 187	126 129	212 195	209 171	251 225
Pakruojo	296 213	126 205	194 191	200 186	132 215	156 154	196 194	218 177	178 185
Panevėžio	288 300	155 208	190 187	220 185	223 228	149 161	187 167	162 157	205 205
Prienų	326 280	193 257	169 158	192 190	236 226	167 184	244 237	209 185	252 231
Radviliškio	163 245	133 230	193 182	264 203	188 210	127 162	167 151	198 185	171 198
Raseinių	257 222	145 235	165 157	199 186	196 195	141 152	177 209	199 171	171 188
Rietavo	180 219	189 240	176 153	232 196	217 206	135 150	193 196	208 179	189 193
Rokiškio	289 277	174 216	163 168	212 150	174 222	156 178	165 202	204 187	210 202

Miškų urėdija, nacionalinis parkas <i>State forest enterprise, national park</i>	Vidutinis medynų tūris <i>Mean growing stock volume m³/ha</i>								Iš viso <i>Total</i>
	Pušis <i>Pine</i>	Eglė <i>Spruce</i>	Beržas <i>Birch</i>	Drebulė <i>Aspen</i>	Juod- alksnis <i>Black alder</i>	Balt- alksnis <i>Grey alder</i>	Ažuolas <i>Oak</i>	Uosis <i>Ash</i>	
Šakių	279	197	200	204	202	121	103	182	227
	267	234	186	197	220	174	177	182	218
Šalčininkų	223	186	152	197	204	127	134	142	204
	239	258	179	211	166	158	151	133	231
Šiaulių	295	151	176	127	129	114	29	186	183
	294	222	143	118	188	145	192	162	186
Šilutės	254	185	190	217	194	144	256	222	212
	240	235	161	197	187	150	212	151	202
Švenčionėlių	269	206	157	261	214	136	68	152	252
	258	258	149	169	184	184	160	156	220
Tauragės	293	176	222	313	246	129	146	197	222
	267	230	180	210	225	165	201	182	212
Telšių	233	188	156	200	195	135	172	159	194
	242	229	138	175	198	147	189	170	187
Tytuvėnų	253	176	175	206	191	142	188	174	196
	234	222	131	170	209	146	192	163	174
Trakų	266	174	183	240	220	142	217	214	231
	260	244	165	216	190	133	201	168	229
Ukmergės	245	154	148	247	216	150	200	168	191
	255	220	157	181	215	160	183	155	189
Utenos	290	143	161	250	162	178	259	179	214
	270	262	169	221	199	188	182	160	214
Valkininkų	219	174	157	184	202	108	196	146	205
	254	265	187	232	217	158	180	222	244
Varėnos	228	204	140	167	194	75	-	193	220
	246	262	179	221	220	132	201	130	241
Veisiejų	263	186	163	201	203	-	224	210	243
	252	245	159	211	196	138	218	163	233
Vilniaus	286	229	197	229	218	163	225	218	256
	263	271	180	200	176	166	200	169	230
Zarasų	284	157	165	259	152	158	185	170	231
	259	175	164	174	202	179	217	183	201
Kuršių nerijos NP	200	193	126	67	196	0	240	300	186
	186	300	103	80	191	-	-	-	180
Kiti valdytojai ** <i>Other owners **</i>	-	-	-	-	-	-	-	-	-
	185	283	152	248	188	161	207	240	186
Iš viso	263	174	177	216	205	145	193	195	213
Total	254	234	166	188	209	163	198	172	210
Iš viso 2009 01 01	259	174	176	216	207	140	195	194	211
Total 01.01.2009	250	232	165	186	205	156	197	172	207
Iš viso 2003 01 01	238	173	177	230	204	112	205	249	202
Total 01.01.2003	222	216	161	203	183	126	178	172	191
NMI duomenys / NFI data									
Iš viso	293	192	198	267	213	132	235	186	237
Total	288	234	193	232	237	160	231	222	232
Iš viso 2009 01 01	289	191	196	262	213	125	236	185	234
Total 01.01.2009	283	231	193	226	232	159	236	226	230
Iš viso 2003 01 01	268	204	205	278	214	111	253	180	232
Total 01.01.2003	258	229	194	259	210	160	216	222	221

** - Valstybinių rezervatų, Vilniaus, Kauno ir Šiaulių miestų savivaldybių valdomi miškai
Forests managed by Strict Reserves authorities and Vilnius, Kaunas, Šiauliai municipalities

Šaltinis: Valstybinė miškų tarnyba (SMI, NMI)
Source: State Forest Service (SFI, NFI)

**2.13 BRANDŪIŲ MEDYNŲ PLOTAI III IR IV GRUPIŲ MIŠKUOSE PAGAL VYRAUJANČIĄ MEDŪIŲ RŪŠĮ IR VALDYTOJUS MIŠKŲ URĖDIJŲ IR NACIONALINIO PARKO TERITORIJOSE 2010 01 01
AREA OF MATURE FOREST STANDS IN III AND IV FOREST GROUPS BY DOMINANT TREE SPECIES AND MANAGERS IN TERRITORIES OF FOREST ENTERPRISES AND NATIONAL PARK 01.01.2010**

Miškų urėdijų ir nacionalinio parko valdomi valstybinės reikšmės miškai / kiti* miškai
State forests managed by state forest enterprises and national park / other* forests

Miškų urėdija, nacionalinis parkas State forest enterprise, national park	Medynų plotas pagal vyraujančią medžių rūšį ha Forest stand areas by dominant tree species									
	Pušis Pine	Eglė Spruce	Beržas Birch	Drebulė Aspen	Juod- alksnis Black alder	Balt- alksnis Grey alder	Ažuolas Oak	Uosis Ash	Kitos Other	Iš viso Total
Alytaus	466,8 123,5	917,9 299,4	526,1 569,6	212,7 164,7	297,3 590,9	2,8 224,9	126,2 21,1	1,8 0,5	138,4 104,9	2 690,0 2 099,5
Anykščių	578,7 186,1	830,1 910,2	855,0 1 512,1	564,3 689,9	250,7 335,6	89,5 1 998,7	64,9 22,6	5,1 1,5	4,0 25,7	3 242,3 5 682,4
Biržų	318,8 40,4	1 399,7 446,2	2 545,8 1 614,5	805,5 1 127,9	858,4 383,6	321,4 2 980,1	131,4 11,4	36,6 9,5	39,8 81,8	6 457,4 6 695,4
Druskininkų	1 336,0 1 478,2	276,3 222,5	142,6 296,4	34,7 26,2	205,5 314,0	- -	- -	- -	0,0 5,1	1 995,1 2 342,4
Dubravos	382,7 20,5	785,0 683,8	441,4 277,3	121,7 205,6	422,8 263,3	9,5 37,0	- 0,2	- -	3,4 17,2	2 166,5 1 504,9
Ignalinos	808,4 803,2	1 238,0 1 611,1	1 008,8 2 142,3	452,2 823,1	248,2 558,4	60,8 1 572,3	12,6 3,0	11,0 -	2,6 18,3	3 842,6 7 531,7
Jonavos	609,5 114,8	751,8 298,5	1 094,9 1 032,6	277,5 369,6	528,8 320,2	23,2 587,3	188,8 32,7	27,6 2,0	12,9 96,6	3 515,0 2 854,3
Joniškio	82,2 24,0	535,2 88,0	1 880,1 692,0	509,8 120,4	209,0 73,2	317,1 844,0	35,6 -	92,8 17,0	1,9 26,1	3 663,7 1 884,7
Jurbarko	2 297,5 188,7	989,4 556,7	1 236,4 1 134,7	468,0 628,1	799,4 645,1	55,0 747,2	6,9 6,9	11,5 4,7	40,5 115,4	5 904,6 4 027,5
Kaišiadorių	777,4 199,0	1 257,2 662,8	931,7 639,6	401,8 218,7	622,8 296,3	63,5 603,7	185,9 38,7	39,9 2,7	61,7 105,9	4 341,9 2 767,4
Kauno	58,0 25,0	861,1 204,1	1 406,3 608,5	336,2 439,7	458,8 203,2	39,6 462,4	366,1 41,0	38,3 2,5	161,5 93,0	3 725,9 2 079,4
Kazlų Rūdos	926,0 39,9	1 055,6 207,2	958,3 296,4	15,8 28,8	1 414,6 195,1	- -	- -	- -	0,6 17,0	4 370,9 784,4
Kėdainių	53,1 10,9	753,9 447,9	3 134,9 2 944,8	1 041,1 1 139,1	475,7 421,9	40,3 1 425,8	638,8 155,2	166,2 34,3	5,3 100,8	6 309,3 6 680,7
Kretingos	1 057,4 149,8	2 186,1 2 144,9	1 254,4 1 696,4	307,8 1 046,2	361,4 221,1	62,0 1 438,1	126,3 77,5	42,0 -	13,5 46,4	5 410,9 6 820,4
Kupiškio	233,2 67,6	494,7 597,2	988,8 2 160,6	281,0 688,2	262,2 423,3	74,0 1 602,2	22,9 0,4	1,6 2,9	1,5 8,2	2 359,9 5 550,6
Kuršėnų	281,6 61,1	530,1 371,4	1 929,8 1 477,7	794,0 218,0	264,5 150,3	216,9 922,4	- -	- -	1,0 19,0	4 017,9 3 219,9
Marijampolės	37,8 5,7	1 165,3 138,5	1 451,6 427,2	524,4 312,7	1 230,7 524,8	- 0,6	41,9 0,7	4,9 2,2	196,4 139,8	4 653,0 1 552,2
Mažeikių	600,5 98,9	1 039,9 907,1	2 638,5 2 009,3	636,9 676,1	194,9 141,4	143,6 2 385,4	4,8 6,1	- 1,1	3,5 26,5	5 262,6 6 251,9
Nemenčinės	2 795,0 564,0	643,9 863,4	792,5 1 400,4	51,8 202,5	129,3 151,3	55,1 1 732,5	61,4 6,2	6,0 -	3,4 18,3	4 538,4 4 938,6
Pakruojo	117,6 7,1	306,4 135,7	2 251,0 1 304,2	925,7 417,9	171,2 162,6	125,9 938,9	168,4 3,3	235,6 7,4	32,5 45,3	4 334,3 3 022,4
Panevėžio	1 079,1 194,9	1 052,6 343,6	3 549,7 4 058,7	1 314,6 1 672,5	972,4 541,5	35,4 1 108,2	345,1 48,2	33,1 10,1	9,5 26,5	8 391,4 8 004,2
Prienų	565,4 55,2	1 189,0 341,0	513,4 201,1	234,8 95,6	575,3 237,8	28,6 537,6	253,2 5,2	3,1 2,0	89,1 54,4	3 451,9 1 529,9
Radviliškio	85,9 6,7	941,0 830,7	2 403,0 1 832,9	677,0 397,3	274,6 200,2	19,6 1 065,6	58,9 1,5	157,6 22,5	10,1 20,2	4 627,7 4 377,6
Raseinių	152,4 30,7	823,4 663,9	1 718,3 1 122,4	298,2 1 211,0	935,4 657,1	62,6 1 222,1	25,5 20,1	16,9 4,6	8,2 60,0	4 040,9 4 991,9
Rietavo	261,6 66,6	1 680,0 2 876,0	969,4 2 161,0	245,2 1 137,1	498,3 804,1	77,8 2 229,3	56,3 19,0	- 2,7	7,7 60,1	3 796,3 9 355,9
Rokiškio	690,5 100,4	1 349,1 779,2	1 124,0 1 996,6	235,5 436,6	273,2 267,0	84,4 2 414,5	3,0 0,8	- 1,7	34,3 36,3	3 794,0 6 033,1

* - miško žemė valdoma ne miškų urėdijų ir nacionalinio parko
forest land not managed by state forest enterprises and national park

Tęsinys kitame puslapyje Continued in the next page

Miškų urėdija, nacionalinis parkas <i>State forest enterprise, national park</i>	Medynų plotas pagal vyraujančią medžių rūšį <i>Forest stand areas by dominant tree species</i> ha									
	Pušis <i>Pine</i>	Eglė <i>Spruce</i>	Beržas <i>Birch</i>	Drebulė <i>Aspen</i>	Juod- alksnis <i>Black alder</i>	Balt- alksnis <i>Grey alder</i>	Ažuolas <i>Oak</i>	Uosis <i>Ash</i>	Kitos <i>Other</i>	Iš viso <i>Total</i>
Šakių	914,7 75,5	1 137,8 139,7	1 380,8 521,2	311,3 105,5	608,0 463,3	15,9 442,5	1,6 -	53,6 2,1	6,6 36,7	4 430,3 1 786,5
Šalčininkų	822,8 304,3	1 131,5 830,8	1 060,5 429,8	62,9 427,4	308,1 108,8	4,8 82,2	- -	- -	0,2 7,4	3 390,8 2 190,7
Šiaulių	301,9 60,6	911,8 471,8	3 381,8 1 379,2	433,8 192,8	213,3 112,9	43,6 674,6	- 19,8	9,0 5,8	0,6 20,4	5 295,8 2 937,9
Šilutės	1 475,7 120,4	1 532,6 398,9	1 117,2 820,6	85,6 319,3	548,4 156,6	96,3 406,3	52,2 20,2	4,3 1,0	18,6 23,6	4 930,9 2 266,9
Švenčionėlių	2 839,4 339,8	851,7 978,1	805,4 792,8	377,3 411,4	189,1 154,5	2,4 765,0	- -	- -	0,0 23,1	5 065,3 3 464,7
Tauragės	960,2 85,4	2 547,9 791,4	1 741,1 1 043,1	979,4 384,0	1 140,0 344,9	43,4 815,2	47,5 9,0	1,5 -	43,2 36,2	7 504,2 3 509,2
Telšių	728,5 200,4	1 645,5 2 721,1	1 168,7 2 465,1	96,3 893,8	392,3 255,0	99,2 3 064,4	5,1 14,3	3,7 3,5	3,8 58,5	4 143,1 9 676,1
Tytuvėnų	330,9 73,2	746,3 875,6	853,4 988,7	118,0 703,3	121,5 159,7	58,6 1 749,2	27,5 14,3	2,2 2,3	1,6 53,9	2 260,0 4 620,2
Trakų	2 083,4 347,1	1 335,5 716,6	492,7 803,5	172,9 173,1	184,0 214,3	90,6 1 043,6	129,4 11,8	3,6 -	23,6 32,0	4 515,7 3 342,0
Ukmergės	1 329,9 93,5	1 758,0 1 065,1	2 015,7 2 191,1	2 179,6 1 706,4	840,2 494,4	184,9 2 328,0	380,9 32,1	20,1 6,6	104,8 95,0	8 814,1 8 012,2
Utenos	664,3 705,6	538,5 2 210,7	644,3 3 905,4	322,7 1 701,1	150,8 596,4	231,4 7 736,7	92,7 6,4	- 0,7	13,5 38,0	2 658,2 16 901,0
Valkininkų	929,1 334,7	698,8 264,6	560,9 536,2	119,0 427,0	354,0 243,6	- 26,9	- 1,0	1,3 0,3	44,5 7,7	2 707,6 1 842,0
Varėnos	1 465,0 1 523,1	449,2 357,7	308,8 548,7	9,2 61,6	184,7 338,0	- 1,8	- -	- -	1,6 3,6	2 418,5 2 834,5
Veisiejų	1 123,4 649,1	371,7 482,0	437,8 459,3	53,5 258,7	139,0 336,1	- 4,3	20,1 -	3,5 -	22,7 78,5	2 171,7 2 268,0
Vilniaus	795,7 189,3	1 893,8 1 026,8	1 222,8 649,8	61,4 476,3	252,0 53,1	93,5 1 591,0	41,2 0,7	- 0,6	6,5 16,5	4 366,9 4 004,1
Zarasų	771,5 297,7	357,2 428,6	600,6 2 342,0	148,1 491,5	92,4 563,9	37,8 1 948,6	19,8 23,9	3,5 -	11,2 20,9	2 042,1 6 117,1
Kuršių nerijos NP	-	-	-	-	1,1 0,3	-	-	-	0,6 5,9	1,7 6,2
Kiti valdytojai ** <i>Other managers **</i>	-	-	-	-	-	-	-	-	-	-
Iš viso	34 189,5	42 960,4	55 539,2	17 299,2	18 654,3	3 011,0	3 742,9	1 037,9	1 186,9	177 621,3
Total	10 062,6	31 390,5	55 485,8	23 226,7	13 679,1	51 761,1	675,3	154,8	1 926,7	188 362,6
Iš viso 2009 01 01	32 171,8	43 225,5	54 420,2	18 251,8	18 526,0	3 021,3	3 767,3	996,1	1 171,3	175 551,3
Total 01.01.2009	9 330,0	31 234,6	51 473,5	22 471,7	12 899,8	52 007,1	691,9	104,1	1 841,9	182 054,6
Iš viso 2003 01 01	20 957,3	51 842,5	41 675,2	17 937,1	15 618,2	3 409,2	3 735,2	688,3	707,2	156 570,2
Total 01.01.2003	5 818,0	36 228,3	32 952,9	18 485,8	8 337,7	50 681,4	857,6	200,2	1 886,2	155 448,1

** - Valstybinių rezervatų, Vilniaus, Kauno ir Šiaulių miestų savivaldybių valdomi miškai
Forests managed by Strict Reserves authorities and Vilnius, Kaunas, Šiauliai municipalities

Šaltinis: Valstybinė miškų tarnyba (SMI)
Source: State Forest Service (SFI)

**2.14 VIDUTINIAI BRANDŽIŲ MEDYNŲ TŪRIAI III IR IV GRUPIŲ MIŠKUOSE PAGAL VYRAUJANČIĄ
MEDŽIŲ RŪŠĮ IR VALDYTOJUS MIŠKŲ URĖDIJŲ IR NACIONALINIO PARKO TERITORIJOSE 2010 01 01
MEAN GROWING STOCK VOLUME OF MATURE STANDS IN III AND IV FOREST GROUPS BY
DOMINANT TREE SPECIES AND MANAGERS IN TERRITORIES OF
FOREST ENTERPRISES AND NATIONAL PARK 01.01.2010**

Miškų urėdijų ir nacionalinio parko valdomi valstybinės reikšmės miškai / kiti* miškai
State forests managed by state forest enterprises and national park / other* forests

Miškų urėdija, nacionalinis parkas State forest enterprise, national park	Vidutinis medynų tūris Mean growing stock volume m ³ /ha								Iš viso Total
	Pušis Pine	Eglė Spruce	Beržas Birch	Drebulė Aspen	Juod- alksnis Black alder	Balt- alksnis Grey alder	Ažuolas Oak	Uosis Ash	
SMI duomenys / SFI data									
Alytaus	353 325	315 299	253 228	264 252	298 271	161 182	276 261	133 140	296 252
Anykščių	313 308	284 300	242 224	289 259	299 279	169 183	233 199	212 180	276 232
Biržų	317 302	289 314	267 222	299 268	324 308	184 211	242 188	238 189	281 236
Druskininkų	262 253	307 318	230 200	276 223	304 274	- -	- -	- -	270 255
Dubravos	350 359	354 341	299 251	347 317	302 327	211 196	- 200	- -	331 315
Ignalinos	316 347	354 358	253 260	364 299	297 295	222 231	321 223	263 -	315 291
Jonavos	318 288	323 316	265 228	334 282	318 305	193 193	249 218	221 205	299 247
Joniškio	371 337	295 282	278 227	287 269	301 274	190 191	270 -	272 210	277 219
Jurbarko	332 358	336 307	274 240	312 306	317 299	169 198	259 236	220 211	314 266
Kaišiadorių	335 311	328 307	273 234	351 316	340 298	175 173	282 251	255 193	315 256
Kauno	372 328	286 298	283 246	301 266	320 308	165 202	263 238	256 284	284 249
Kazlų Rūdos	332 291	335 308	246 235	343 271	302 295	- -	- -	- -	304 273
Kėdainių	289 251	274 281	260 215	295 280	303 304	188 200	231 199	225 183	266 232
Kretingos	340 306	323 312	249 219	311 267	281 274	175 168	261 232	222 -	302 248
Kupiškio	272 326	314 311	247 244	308 286	314 312	174 229	263 250	163 159	276 258
Kuršėnų	308 309	291 278	276 229	317 261	301 296	204 196	- -	- -	286 232
Marijampolės	380 326	363 362	295 238	355 273	371 298	- 200	273 186	204 273	339 278
Mažeikių	353 319	309 288	260 218	297 260	294 276	183 191	242 184	- 218	284 225
Nemenčinės	316 310	327 327	208 224	295 250	257 258	150 139	277 211	207 -	294 224
Pakruojo	331 306	267 279	267 226	284 270	315 315	205 188	266 212	245 201	271 228
Panevėžio	313 334	299 307	256 220	281 259	318 313	179 194	232 192	190 202	278 237
Prienų	371 318	324 317	297 225	322 255	317 292	176 201	302 235	352 200	323 251
Radviliškio	299 204	276 277	262 229	303 283	309 290	217 191	230 160	260 197	274 236
Raseinių	254 218	298 286	261 214	303 275	312 277	200 187	241 203	267 202	282 240
Rietavo	225 258	302 305	271 228	306 253	289 277	178 174	276 221	- 115	284 246

* - miško žemė valdoma ne miškų urėdijų ir nacionalinio parko
forest land not managed by state forest enterprises and national park

Tęsinys kitame puslapyje Continued in the next page

Miškų urėdija, nacionalinis parkas <i>State forest enterprise, national park</i>	Vidutinis medynų tūris <i>Mean growing stock volume m³/ha</i>								Iš viso <i>Total</i>
	Pušis <i>Pine</i>	Eglė <i>Spruce</i>	Beržas <i>Birch</i>	Drebulė <i>Aspen</i>	Juod- alksnis <i>Black alder</i>	Balt- alksnis <i>Grey alder</i>	Ažuolas <i>Oak</i>	Uosis <i>Ash</i>	
Rokiškio	316 333	340 333	247 241	329 291	301 312	205 223	287 300	- 224	302 254
Šakių	366 340	318 320	274 240	292 269	295 304	177 208	281 -	241 248	308 261
Šalčininkų	298 311	344 350	269 234	270 247	285 293	156 181	- -	- -	302 292
Šiaulių	365 364	278 273	259 210	290 252	279 270	170 179	- 207	198 181	271 222
Šilutės	355 313	338 318	272 237	337 269	291 298	168 180	307 241	242 300	319 254
Švenčionėlių	323 333	364 336	272 263	399 277	317 287	233 218	- -	- -	327 284
Tauragės	304 314	321 337	282 250	327 300	323 331	155 186	296 274	180 -	309 269
Telšių	282 262	302 298	241 213	302 245	258 263	157 170	239 201	165 171	273 229
Tytuvėnų	307 286	290 293	256 226	292 240	287 293	199 175	277 227	164 243	277 225
Trakų	335 321	315 323	233 221	259 259	295 265	143 140	222 224	286 -	306 233
Ukmergės	313 303	305 300	245 219	306 270	303 296	190 195	224 207	206 171	286 240
Utenos	355 321	308 331	248 245	319 274	262 271	218 219	308 180	- 143	297 251
Valkininkų	249 271	287 325	201 221	211 262	291 286	- 165	- 240	131 267	252 262
Varėnos	271 267	334 337	219 232	310 264	292 266	- 183	- -	- -	278 269
Veisiejų	326 304	319 329	243 224	297 247	286 267	- 200	245 -	414 -	304 276
Vilniaus	308 283	325 328	222 219	293 230	262 251	168 184	243 186	- 183	284 238
Zarasų	350 314	333 321	237 221	282 269	290 286	190 212	288 226	263 -	302 240
Kuršių nerijos NP	- -	- -	- -	- -	145 167	- -	- -	- -	159 137
Kiti valdytojai ** <i>Other owners **</i>	- -	- -	- -	- -	- -	- -	- -	- -	- -
Iš viso Total	319 298	316 314	260 229	307 269	309 291	186 195	254 217	242 196	293 247
Iš viso 2009 01 01 Total 01.01.2009	314 292	315 310	257 222	303 266	306 287	180 184	253 217	242 193	290 240
Iš viso 2003 01 01 Total 01.01.2003	301 276	307 300	240 215	287 252	298 275	151 126	249 215	241 197	280 222
NMI duomenys / NFI data									
Iš viso Total	388 346	351 331	298 265	366 314	343 306	217 187	316 315	255 279	336 268
Iš viso 2009 01 01 Total 01.01.2009	384 355	345 330	296 265	359 311	340 314	215 187	331 400	255 279	332 269
Iš viso 2003 01 01 Total 01.01.2003	357 373	339 320	292 254	379 326	334 287	213 197	305 364	291 -	331 267

** - Valstybinių rezervatų, Vilniaus, Kauno ir Šiaulių miestų savivaldybių valdomi miškai
Forests managed by Strict Reserves authorities and Vilnius, Kaunas, Šiauliai municipalities

Šaltinis: Valstybinė miškų tarnyba (SMI, NMI)
Source: State Forest Service (SFI, NFI)

**2.15 MEDYŲ TŪRIO METINIS EINAMASIS PRIEAUGIS III IR IV GRUPIŲ
MIŠKUOSE PAGAL VYRAUJANČIĄ MEDŽIŲ RŪŠĮ IR VALDYTOJUS MIŠKŲ URĖDIJŲ
IR NACIONALINIO PARKO TERITORIJOSE 2010 01 01
GROSS ANNUAL INCREMENT IN III AND IV FOREST GROUPS
BY DOMINANT TREE SPECIES AND MANAGERS IN TERRITORIES OF FOREST ENTERPRISES
AND NATIONAL PARK 01.01.2010**

Miškų urėdijų ir nacionalinio parko valdomi valstybinės reikšmės miškai / kiti* miškai
State forests managed by state forest enterprises and national park / other* forests

Miškų urėdija, nacionalinis parkas State forest enterprise, national park	Metinis einamasis prieaugis Gross annual increment								Iš viso Total
	Pušis Pine	Eglė Spruce	Beržas Birch	Drebulė Aspen	Juod- alksnis Black alder	Balt- alksnis Grey alder	Ažuolas Oak	Uosis Ash	
SMI duomenys / SFI data									
Alytaus	6,8 8,6	6,1 8,9	6,3 6,4	7,3 7,2	6,0 7,0	5,5 7,0	6,0 5,2	6,2 6,4	6,4 7,6
Anykščių	7,3 7,4	5,9 7,1	6,2 6,4	7,5 6,2	6,5 6,6	6,7 6,9	3,3 4,5	4,0 4,4	6,6 6,8
Biržų	6,9 7,4	7,0 10,0	6,7 6,7	6,5 6,8	7,2 7,3	7,5 7,6	4,2 5,1	5,0 5,2	6,7 7,4
Druskininkų	5,5 6,6	5,6 6,2	5,1 6,1	8,7 7,3	6,2 6,6	- -	8,4 5,2	7,3 7,7	5,5 6,6
Dubravos	7,2 8,6	5,8 7,0	7,2 6,3	8,4 7,8	6,6 7,1	7,6 7,2	4,9 6,0	5,4 6,0	6,7 7,2
Ignalinos	6,9 7,1	5,2 7,9	6,3 6,6	7,9 7,2	6,0 7,3	7,4 7,5	6,4 5,7	5,5 5,6	6,4 7,1
Jonavos	6,2 7,9	5,3 8,2	6,5 6,6	7,7 7,1	6,4 7,2	7,5 7,0	4,0 4,8	4,9 5,3	6,0 7,3
Joniškio	5,5 7,4	6,1 9,2	7,3 6,3	7,2 7,1	5,7 6,3	8,4 7,8	5,6 5,9	5,5 5,4	6,6 7,2
Jurbarko	7,1 6,8	6,2 7,8	7,1 6,5	7,7 5,9	6,7 6,9	7,5 6,5	3,2 4,7	4,9 4,7	6,8 6,7
Kaišiadorių	6,6 7,9	5,4 7,6	6,1 6,3	7,5 7,3	6,1 6,9	6,6 7,3	4,8 5,6	4,9 5,6	6,0 7,2
Kauno	6,0 8,1	3,8 8,5	6,7 6,8	7,9 6,9	6,0 6,4	8,8 7,7	3,9 5,5	5,6 5,9	5,5 7,2
Kazlų Rūdos	7,3 8,3	7,6 9,9	6,3 7,0	6,4 7,4	6,6 8,2	- -	3,8 5,8	5,4 6,3	7,1 8,3
Kėdainių	5,7 7,8	5,1 8,9	6,4 6,0	6,2 6,8	5,8 6,6	7,2 7,4	3,3 3,9	5,0 5,4	5,6 6,7
Kretingos	6,9 7,6	7,1 7,8	7,4 6,7	8,3 7,4	6,6 7,0	7,3 7,1	4,6 5,2	5,4 6,0	7,1 7,1
Kupiškio	7,3 7,1	6,3 8,0	6,0 6,6	7,0 6,2	6,0 6,9	7,1 8,3	3,3 4,4	3,7 4,4	6,4 7,1
Kuršėnų	6,4 7,5	6,5 8,5	7,8 6,6	8,9 6,0	6,3 6,7	8,7 7,8	3,7 6,2	5,9 5,6	7,0 7,3
Marijampolės	5,4 9,0	6,1 9,5	7,2 6,3	7,5 7,3	7,4 7,5	- 5,1	5,2 5,5	6,6 6,1	6,7 7,6
Mažeikių	7,1 7,7	7,1 8,1	7,2 6,4	7,8 6,9	6,1 6,5	7,7 7,5	3,6 5,3	5,7 5,5	7,2 7,2
Nemenčinės	6,4 7,2	5,2 6,9	5,5 6,5	8,6 7,9	5,0 6,1	8,8 7,3	3,9 5,3	6,7 6,4	6,2 7,0
Pakruojo	6,7 7,6	6,1 8,3	6,8 6,5	7,0 6,6	5,2 6,7	8,0 7,3	4,2 4,2	5,5 5,4	6,4 6,7
Panevėžio	6,6 8,3	6,4 9,9	6,8 6,6	7,4 6,7	6,6 7,1	8,5 8,1	3,7 3,8	4,8 4,8	6,6 7,4
Prienų	7,4 8,9	5,9 8,2	7,4 6,7	7,3 7,1	7,5 7,5	7,9 7,0	5,8 5,5	6,6 5,6	6,9 7,8
Radviliškio	5,7 8,2	5,1 7,8	6,9 6,5	7,5 6,9	5,8 7,1	7,0 7,5	4,0 5,2	5,6 5,8	5,9 7,0
Raseinių	6,1 7,0	5,0 8,0	6,5 6,0	7,7 6,6	6,5 5,6	7,2 6,4	4,6 5,6	5,8 4,9	6,0 6,6

* - miško žemė valdoma ne miškų urėdijų ir nacionalinio parko
forest land not managed by state forest enterprises and national park

Tęsinys kitame puslapyje Continued in the next page

Miškų urėdija, nacionalinis parkas <i>State forest enterprise, national park</i>	Metinis einamasis prieaugis <i>Gross annual increment</i> m ³ /ha								Iš viso <i>Total</i>
	Pušis <i>Pine</i>	Eglė <i>Spruce</i>	Beržas <i>Birch</i>	Drebulė <i>Aspen</i>	Juod- alksnis <i>Black alder</i>	Balt- alksnis <i>Grey alder</i>	Ažuolas <i>Oak</i>	Uosis <i>Ash</i>	
Rietavo	4,8 7,0	7,8 8,1	7,7 6,7	8,1 8,0	7,9 7,0	8,0 7,0	5,4 6,1	6,3 6,7	7,6 7,3
Rokiškio	6,6 7,5	6,7 8,3	5,9 6,4	7,6 6,2	5,7 7,5	7,8 7,8	5,6 6,2	5,2 5,4	6,5 7,2
Šakių	7,1 8,0	7,0 9,2	7,4 6,6	8,4 7,1	7,7 7,3	7,1 6,8	3,3 4,7	5,7 5,7	7,2 7,4
Šalčininkų	6,7 7,9	5,9 8,3	5,7 7,0	8,4 7,8	6,1 7,0	6,1 6,6	5,2 5,4	6,6 5,8	6,4 7,8
Šiaulių	7,3 7,8	6,2 8,0	6,5 5,9	5,7 6,0	4,8 6,1	7,6 7,1	1,8 4,9	5,2 4,8	6,3 6,8
Šilutės	5,8 6,9	6,7 8,9	7,1 6,5	7,7 6,9	6,5 6,9	7,1 6,4	5,5 5,2	6,4 5,7	6,4 7,0
Švenčionėlių	6,7 7,3	5,6 6,8	6,0 6,1	7,3 5,9	6,0 6,6	7,5 7,2	1,2 4,1	6,4 4,5	6,6 6,8
Tauragės	7,3 7,5	6,3 7,7	7,9 6,7	8,4 6,6	7,2 6,9	6,3 5,9	4,3 5,8	6,9 5,9	6,9 7,0
Telšių	6,6 7,3	7,1 7,7	6,5 6,0	7,3 7,3	6,4 6,5	7,3 7,0	5,7 5,4	6,2 5,8	6,8 6,9
Tytuvėnų	6,7 7,5	6,9 7,7	6,9 5,9	8,1 7,1	6,2 7,0	7,7 6,8	5,2 5,7	5,4 6,0	6,8 6,7
Trakų	6,9 8,4	6,0 7,5	6,6 6,2	8,3 7,6	5,7 6,5	6,6 6,8	6,0 5,5	7,3 6,8	6,6 7,7
Ukmergės	6,5 7,9	5,7 8,1	6,3 6,4	7,7 6,5	6,6 6,8	7,5 7,4	4,4 5,0	4,9 4,8	6,3 7,0
Utenos	6,3 7,1	5,0 7,8	5,9 6,2	7,5 6,4	4,8 6,8	7,9 7,2	5,8 5,0	5,1 4,6	5,9 6,8
Valkininkų	6,5 8,1	6,1 8,4	6,4 6,8	7,9 8,3	6,0 7,3	10,2 6,9	6,4 5,2	4,9 5,7	6,4 7,9
Varėnos	6,4 6,6	6,3 7,0	6,1 6,7	8,4 7,6	7,4 7,1	7,2 6,8	- 5,5	6,2 5,0	6,4 6,7
Veisiejų	6,5 7,5	5,3 6,7	6,0 6,3	6,8 7,1	5,8 7,0	- 7,3	4,6 6,0	5,6 5,7	6,3 7,2
Vilniaus	7,5 8,6	6,3 9,4	6,4 6,8	6,0 7,3	5,5 7,2	6,6 7,1	5,4 6,4	5,8 6,3	6,9 8,1
Zarasų	6,3 6,6	5,4 6,9	5,8 6,0	7,8 6,4	5,1 7,1	7,3 7,6	4,1 5,0	4,6 5,3	6,0 6,6
Kuršių nerijos NP	5,1 4,7	- -	2,6 4,4	- -	3,3 3,2	- -	- -	- -	4,8 3,9
Kiti valdytojai ** <i>Other owners **</i>	- -	- -	- -	- -	- -	- -	- -	- -	- -
Iš viso <i>Total</i>	6,7 7,4	6,3 8,1	6,7 6,4	7,4 6,8	6,6 7,0	7,7 7,3	4,6 5,3	5,5 5,4	6,5 7,1
Iš viso 2009 01 01 <i>Total 01.01.2009</i>	6,7 7,4	6,3 8,0	6,7 6,4	7,4 6,8	6,7 7,0	7,6 7,2	4,6 5,3	5,5 5,5	6,5 7,1
Iš viso 2003 01 01 <i>Total 01.01.2003</i>	6,3 7,0	5,4 6,9	6,4 6,2	7,6 6,8	6,2 6,4	6,2 6,8	4,8 4,9	5,5 5,9	6,1 6,6
NMI duomenys / NFI data									
Iš viso <i>Total</i>	7,8 9,3	7,1 8,8	6,5 7,2	8,9 9,0	7,8 9,6	7,0 7,7	6,1 6,9	5,2 6,1	7,4 8,4
Iš viso 2009 01 01 <i>Total 01.01.2009</i>	7,7 9,1	7,0 8,7	6,4 7,2	8,8 9,0	7,7 9,3	6,6 7,7	5,9 7,0	5,2 5,8	7,2 8,3
Iš viso 2003 01 01 <i>Total 01.01.2003</i>	7,6 9,0	6,9 8,4	7,0 8,1	9,6 10,2	7,8 9,2	5,6 8,3	6,4 6,6	5,7 7,6	7,3 8,6

** - Valstybinių rezervatų, Vilniaus, Kauno ir Šiaulių miestų savivaldybių valdomi miškai
Forests managed by Strict Reserves authorities and Vilnius, Kaunas, Šiauliai municipalities

Šaltinis: Valstybinė miškų tarnyba (SMI, NMI)
Source: State Forest Service (SFI, NFI)

2.16 VIDUTINIAI MEDYNŲ AMŽIAI PAGAL VYRAUJANČIĄ MEDŽIŲ RŪŠĮ IR VALDYTOJUS MIŠKŲ URĖDIJŲ IR NACIONALINIO PARKO TERITORIJOSE 2010 01 01
AVERAGE STAND AGE BY DOMINANT TREE SPECIES AND MANAGERS IN TERRITORIES OF FOREST ENTERPRISES AND NATIONAL PARK 01.01.2010

Miškų urėdijų ir nacionalinio parko valdomi valstybinės reikšmės miškai / kiti* miškai
 State forests managed by state forest enterprises and national park / other* forests

Miškų urėdija, nacionalinis parkas State forest enterprise, national park	Vidutinis medyno amžius pagal vyraujančią medžių rūšį Average stand age by dominant tree species																	
	Pušis Pine		Eglė Spruce		Beržas Birch		Drebulė Aspen		Juod- alksnis Black alder		Balt- alksnis Grey alder		Ąžuolas Oak		Uosis Ash		Iš viso Total	
	Visi All	Brandūs Mature	Visi All	Brandūs Mature	Visi All	Brandūs Mature	Visi All	Brandūs Mature	Visi All	Brandūs Mature	Visi All	Brandūs Mature	Visi All	Brandūs Mature	Visi All	Brandūs Mature	Visi All	Brandūs Mature
SMI duomenys / SFI data																		
Alytaus	82 57	132 109	50 48	89 86	56 48	74 69	54 41	65 57	50 48	75 68	37 35	46 42	101 87	164 140	60 57	125 105	68 52	94 70
Anykščių	74 64	113 108	38 47	88 83	46 41	74 70	54 34	65 61	48 45	75 70	34 31	44 41	83 74	148 133	78 59	115 105	56 49	83 62
Biržų	78 61	118 109	43 38	95 80	40 44	70 69	33 35	67 59	48 45	76 69	25 30	40 40	72 84	146 139	75 58	112 114	46 42	78 56
Druskininkų	65 64	116 109	66 52	96 86	34 44	71 70	47 36	55 56	49 51	77 70	- 25	- -	78 77	- -	50 50	- -	62 62	105 96
Dubravos	68 63	115 106	46 77	89 88	49 49	72 73	57 49	68 61	49 60	77 76	45 37	54 46	51 82	- 155	60 74	- -	57 60	86 78
Ignalinos	82 71	120 114	47 62	89 86	55 50	75 71	59 45	70 59	49 48	77 70	34 39	45 44	82 85	142 143	83 61	112 -	68 60	89 72
Jonavos	64 56	113 112	35 44	86 82	46 46	74 71	43 41	66 59	47 49	79 70	33 35	48 43	78 80	155 144	72 58	142 112	52 50	88 66
Joniškio	73 62	116 116	33 44	83 80	52 49	72 70	41 30	63 61	38 41	79 71	25 29	38 40	102 71	151 -	70 59	117 110	45 43	72 57
Jurbarko	73 62	118 113	40 49	88 84	44 47	73 72	48 45	65 71	45 48	79 74	28 36	48 48	67 87	165 161	61 62	107 105	57 51	93 70
Kaišiadorių	76 63	118 109	41 50	87 83	44 45	73 70	49 38	70 62	51 47	77 73	36 34	49 41	83 72	148 143	87 57	113 111	57 52	88 69
Kauno	89 58	135 111	40 50	96 88	46 51	78 73	37 42	66 60	44 54	78 76	27 33	44 45	100 86	164 144	66 57	110 104	54 50	91 66
Kazlų Rūdos	70 55	114 112	48 42	83 83	43 41	72 70	25 34	64 57	44 41	77 75	- -	- -	28 80	- -	40 69	- -	57 47	85 76
Kėdainių	91 57	129 112	36 42	87 80	52 50	73 72	39 43	63 64	43 51	74 73	25 33	45 42	80 87	146 139	67 57	119 117	52 48	82 66
Kretingos	72 59	115 110	42 49	85 80	45 43	71 67	53 43	67 58	47 45	71 67	34 30	40 38	89 79	135 127	73 53	117 107	55 49	86 65
Kupiškio	79 69	113 111	35 42	84 83	47 47	73 70	39 36	70 68	42 46	73 72	27 30	43 44	70 83	149 122	66 57	102 -	48 45	78 64
Kuršėnų	74 65	114 109	29 44	81 78	50 43	71 70	52 23	62 57	44 44	77 71	28 28	40 40	32 54	- -	53 49	- -	41 42	72 62
Marijampolės	55 45	114 101	45 46	88 84	48 46	74 67	44 43	67 60	45 47	75 68	- 55	- 55	89 70	130 160	67 59	115 103	51 47	78 67
Mažeikių	71 64	110 107	35 47	82 79	48 44	71 69	41 32	61 57	39 47	73 71	24 29	39 39	44 82	140 133	58 55	103 103	48 45	75 59
Nemenčinės	74 65	111 110	47 50	90 85	60 60	76 69	41 44	65 55	60 50	83 70	36 36	53 42	102 85	145 134	63 52	110 -	70 57	100 66
Pakruojo	82 46	111 103	29 39	83 78	49 50	73 70	42 37	62 60	31 44	75 70	27 29	40 42	99 87	147 136	76 58	110 110	46 45	76 60
Panevėžio	80 64	117 108	34 36	86 82	50 48	71 69	46 38	60 59	48 46	78 70	25 27	36 38	109 88	153 138	63 56	117 110	53 47	81 64
Prienų	77 58	126 111	46 55	87 85	42 42	72 68	39 38	64 58	48 47	74 70	34 38	39 42	102 84	155 135	61 59	145 115	60 51	93 63
Radviliškio	77 61	118 122	34 50	84 83	54 50	73 71	55 40	63 58	46 48	77 72	24 31	43 41	75 58	138 146	68 58	111 109	49 48	77 65
Raseinių	80 56	118 115	37 51	85 81	45 46	74 71	40 40	65 59	42 48	76 73	28 35	41 42	73 80	147 133	67 60	112 107	44 47	78 63

* - miško žemė valdoma ne miškų urėdijų ir nacionalinio parko
 forest land not managed by state forest enterprises and national park

Miškų urėdija, nacionalinis parkas <i>State forest enterprise, national park</i>	Vidutinis medyno amžius pagal vyraujančią medžių rūšį <i>Average stand age by dominant tree species</i>																	
	Pušis <i>Pine</i>		Eglė <i>Spruce</i>		Beržas <i>Birch</i>		Drebulė <i>Aspen</i>		Juod- alksnis <i>Black alder</i>		Balt- alksnis <i>Grey alder</i>		Ažuolas <i>Oak</i>		Uosis <i>Ash</i>		Iš viso <i>Total</i>	
	Visi <i>All</i>	Brandūs <i>Mature</i>	Visi <i>All</i>	Brandūs <i>Mature</i>	Visi <i>All</i>	Brandūs <i>Mature</i>	Visi <i>All</i>	Brandūs <i>Mature</i>	Visi <i>All</i>	Brandūs <i>Mature</i>	Visi <i>All</i>	Brandūs <i>Mature</i>	Visi <i>All</i>	Brandūs <i>Mature</i>	Visi <i>All</i>	Brandūs <i>Mature</i>	Visi <i>All</i>	Brandūs <i>Mature</i>
Rietavo	77 61	124 109	39 50	83 79	44 41	71 67	46 38	61 52	45 46	72 69	26 30	42 40	78 70	153 130	61 51	- 124	44 46	80 63
Rokiškio	83 64	114 108	41 39	87 83	47 42	76 70	41 29	65 60	39 43	75 70	28 30	41 41	64 150	149 150	71 60	- 112	55 44	85 60
Šakių	71 60	115 114	48 51	85 84	53 49	76 70	39 41	58 56	42 45	76 71	24 36	44 45	44 74	160 -	66 59	122 112	56 51	86 65
Šalčininkų	61 54	111 109	45 51	89 83	43 45	75 71	45 43	60 51	49 41	80 72	31 33	41 41	45 50	- -	45 52	- -	54 51	88 76
Šiaulių	75 65	117 109	36 48	89 79	49 42	75 69	29 26	70 60	33 43	75 72	20 28	44 41	11 77	- 131	68 58	107 105	47 46	79 65
Šilutės	73 58	119 111	41 45	86 84	54 44	74 69	44 43	69 58	46 42	79 71	35 33	40 42	95 87	147 130	76 54	114 119	56 52	92 68
Švenčionėlių	75 63	117 115	51 61	91 86	47 41	79 72	50 38	77 62	53 44	78 71	27 35	49 43	23 76	- -	58 64	- -	70 54	102 72
Tauragės	75 63	119 112	41 47	87 83	56 47	76 70	66 44	68 61	53 48	79 73	33 37	47 45	76 78	163 148	64 61	115 -	54 51	85 66
Telšių	72 62	113 108	43 49	84 80	46 41	70 67	42 36	65 53	48 48	71 68	27 30	38 38	69 77	124 127	52 57	109 108	52 47	83 61
Tytuvėnų	79 57	133 110	39 46	82 77	48 38	70 67	41 35	60 51	41 47	74 69	27 30	44 39	82 75	143 135	65 52	103 104	52 42	85 57
Trakų	67 56	119 113	44 51	94 85	53 47	70 69	52 45	59 58	55 48	76 67	38 36	43 42	91 73	152 152	54 49	105 -	60 52	101 68
Ukmergės	78 59	115 113	36 44	87 82	40 42	73 69	50 37	59 53	47 47	74 70	30 31	43 40	104 77	153 140	67 60	109 110	52 44	82 61
Utenos	82 68	122 113	37 59	89 85	48 48	74 71	49 50	63 63	44 47	74 70	32 36	44 44	122 76	158 135	71 66	- 130	60 52	87 61
Valkininkų	59 56	114 108	42 52	85 81	50 48	74 66	47 44	57 51	48 49	77 67	15 39	- 46	62 70	- 125	58 72	115 125	55 54	90 72
Varėnos	64 67	112 107	46 56	86 84	42 47	70 68	28 43	55 52	42 53	72 69	20 27	- 40	- 74	- -	80 27	- -	60 65	98 91
Veisiejų	70 60	114 108	48 55	91 87	49 46	69 68	44 44	64 55	50 47	70 68	- 30	- 40	104 77	155 -	64 58	105 -	65 56	96 82
Vilniaus	72 57	115 108	53 51	88 82	58 48	70 67	52 44	66 52	58 43	72 67	42 33	50 39	110 65	166 148	62 52	- 105	65 50	86 60
Zarasų	81 68	123 109	41 35	104 86	51 47	76 71	56 36	63 59	40 45	80 69	30 33	41 44	79 91	134 151	71 63	117 -	65 50	97 64
Kuršių nerijos NP	69 79	214 203	52 97	130 130	64 49	99 -	28 15	76 -	98 62	98 98	3 -	- -	116 -	- -	120 -	- -	76 77	161 140
Kiti valdytojai ** <i>Other owners **</i>	69 84	- 188	76 79	- 133	56 42	- 92	68 49	- 65	62 57	- -	41 43	- 53	79 98	- 226	76 61	- -	67 73	- 140
Iš viso Total	72 62	117 112	40 48	87 82	48 45	73 70	45 39	64 59	46 47	76 70	28 32	42 41	88 79	151 144	69 58	114 111	56 51	86 65
Iš viso 2009 01 01 Total 01.01.2009	71 62	115 110	40 49	86 82	48 45	73 69	44 39	63 58	46 47	75 70	28 32	41 41	89 79	152 140	68 57	115 114	55 51	84 64
Iš viso 2003 01 01 Total 01.01.2003	68 59	119 117	44 51	87 84	51 48	73 70	48 45	60 57	48 46	75 71	30 33	44 40	97 79	149 149	53 56	117 115	56 51	84 64
NMI duomenys / NFI data																		
Iš viso Total	70 61	117 111	45 50	91 86	48 44	75 70	45 39	62 58	45 43	74 69	27 34	41 42	85 70	160 153	70 61	129 113	56 48	83 67
Iš viso 2009 01 01 Total 01.01.2009	69 60	116 113	45 50	91 86	48 47	75 70	45 39	61 57	45 43	74 69	28 33	43 42	86 71	160 165	67 61	129 113	55 49	83 66
Iš viso 2003 01 01 Total 01.01.2003	67 54	119 115	48 50	89 86	47 43	73 70	43 45	59 55	43 41	74 68	24 30	40 39	96 66	167 145	57 53	128 -	55 47	83 63

** - Valstybinių rezervatų, Vilniaus, Kauno ir Šiaulių miestų savivaldybių valdomi miškai
Forests managed by Strict Reserves authorities and Vilnius, Kaunas, Šiauliai municipalities

Šaltinis: Valstybinė miškų tarnyba (SMI, NMI)
Source: State Forest Service (SFI, NFI)

**2.17 VIDUTINIAI MEDYNŲ RODIKLIAI PAGAL VALDYTOJUS MIŠKŲ URĖDIJŲ IR NACIONALINIO
PARKO TERITORIJOSE 2010 01 01
MEAN CHARACTERISTICS OF FOREST STANDS IN TERRITORIES OF FOREST ENTERPRISES
AND NATIONAL PARK 01.01.2010**

Miškų urėdijų ir nacionalinio parko valdomi valstybinės reikšmės miškai / kiti* miškai
State forests managed by state forest enterprises and national park / other* forests

Miškų urėdija, nacionalinis parkas State forest enterprise, national park	Medynų plotas Forest stands area 1000 ha	Amžius Age	Bonitetas Site index class	Skalsumas Stocking level	Tūris Growing stock volume m³/ha		Tūrio prieaugis Increment m³/ha	
					Visų medynų All stands	Brandžių Mature	Bendras einamasis Gross annual increment	Prieaugio dalis, kaupiama medyne Annual accumulated for final felling
Alytaus	15 453,8	68	1,5	0,72	248	296	6,3	3,0
	14 957,9	52	1,4	0,73	227	252	7,6	4,0
Anykščių	16 361,5	56	1,7	0,72	220	276	6,6	3,4
	35 900,1	49	1,5	0,70	201	232	6,8	3,7
Biržų	28 225,4	46	1,3	0,70	186	281	6,7	3,7
	27 693,9	42	1,2	0,72	191	236	7,4	4,2
Druskininkų	25 234,7	62	II,7	0,72	202	270	5,6	2,8
	33 100,5	62	II,4	0,75	230	255	6,5	3,3
Dubravos	12 236,8	57	1,6	0,73	239	331	6,7	3,3
	4 646,3	60	1,5	0,72	246	315	7,0	3,5
Ignalinos	21 799,5	68	1,8	0,76	255	315	6,4	3,0
	40 580,4	60	1,5	0,75	243	291	7,1	3,5
Jonavos	19 175,6	52	1,8	0,71	199	299	6,0	3,2
	16 237,1	50	1,5	0,73	216	247	7,3	4,0
Joniškio	17 189,1	45	1,5	0,70	178	277	6,5	3,4
	6 563,9	43	1,4	0,70	185	219	7,2	3,9
Jurbarko	29 015,2	57	1,7	0,73	230	314	6,8	3,5
	16 589,2	51	1,2	0,68	208	266	6,6	3,3
Kaišiadorių	24 325,5	57	1,6	0,70	220	315	6,0	3,0
	20 276,4	52	1,6	0,70	220	256	7,1	3,7
Kauno	15 020,9	54	1,4	0,72	185	284	5,7	3,0
	9 380,2	50	1,3	0,71	212	249	7,1	3,7
Kazlų Rūdos	27 318,7	57	1,7	0,75	241	304	7,2	3,5
	6 455,5	47	1,4	0,76	219	273	8,2	4,7
Kėdainių	20 003,2	52	1,2	0,68	174	266	5,6	3,0
	21 315,3	48	1,3	0,69	190	232	6,6	3,6
Kretingos	30 769,5	55	II,0	0,71	214	302	7,0	3,7
	39 557,6	49	1,7	0,70	199	248	7,1	3,9
Kupiškio	11 410,7	48	1,8	0,72	185	276	6,3	3,4
	18 706,7	45	1,3	0,74	203	258	7,1	3,7
Kuršėnų	19 458,7	41	1,8	0,73	178	286	7,0	4,0
	14 563,5	42	1,5	0,71	187	232	7,3	4,1
Marijampolės	19 294,8	51	1,3	0,75	215	339	6,7	3,4
	9 953,3	47	1,3	0,73	216	278	7,7	4,2
Mažeikių	29 890,8	48	1,8	0,70	202	284	7,2	3,8
	28 249,9	45	1,5	0,69	194	225	7,2	3,9
Nemenčinės	27 980,4	70	II,2	0,75	251	294	6,3	2,8
	29 085,6	57	1,9	0,73	225	224	7,0	3,5
Pakruojo	16 905,7	46	1,3	0,70	178	271	6,4	3,5
	10 806,1	45	1,2	0,69	185	228	6,7	3,6
Panevėžio	35 353,3	53	1,5	0,73	205	278	6,6	3,5
	37 731,4	47	1,2	0,72	205	237	7,4	4,1
Prienų	18 736,9	60	1,4	0,74	252	323	6,9	3,4
	11 566,5	51	1,4	0,74	231	251	7,6	4,0
Radviliškio	20 298,4	49	1,7	0,68	171	274	5,7	2,9
	17 602,2	48	1,5	0,70	198	236	7,0	3,6

* - miško žemė valdoma ne miškų urėdijų ir nacionalinio parko
forest land not managed by state forest enterprises and national park

Tęsinys kitame puslapyje Continued in the next page

Miškų urėdija, nacionalinis parkas <i>State forest enterprise, national park</i>	Medynų plotas <i>Forest stands area 1000 ha</i>	Amžius <i>Age</i>	Bonitetas <i>Site index class</i>	Skalsumas <i>Stocking level</i>	Tūris <i>Growing stock volume m³/ha</i>		Tūrio prieaugis <i>Increment m³/ha</i>	
					Visų medynų <i>All stands</i>	Brandžių <i>Mature</i>	Bendras einamasis <i>Gross annual increment</i>	Prieaugio dalis, kaupiama medyje <i>Annual accumulated for final felling</i>
Raseinių	18 079,4 22 003,5	44 47	I,4 I,5	0,69 0,69	171 188	282 240	5,9 6,4	3,4 3,5
Rietavo	20 601,9 39 591,7	44 46	II,0 I,7	0,73 0,69	189 193	284 246	7,4 7,2	4,1 4,0
Rokiškio	19 084,0 30 161,6	55 44	I,7 I,3	0,73 0,74	210 202	302 254	6,4 7,2	3,3 3,9
Šakių	22 928,0 12 352,6	56 51	I,5 I,3	0,73 0,72	227 218	308 261	7,2 7,2	3,8 3,8
Šalčininkų	26 473,4 24 818,4	54 51	II,1 I,8	0,73 0,75	204 231	302 292	6,3 7,8	3,1 4,2
Šiaulių	24 480,5 15 380,4	47 46	I,7 I,7	0,71 0,71	183 186	271 222	6,4 6,7	3,4 3,7
Šilutės	28 758,0 19 035,1	56 52	I,9 I,6	0,71 0,71	212 202	319 254	6,2 6,9	3,2 3,7
Švenčionėlių	39 833,0 25 530,9	70 54	I,9 I,5	0,74 0,73	252 220	327 284	6,4 6,8	3,0 3,5
Tauragės	30 159,6 21 140,8	54 51	I,8 I,6	0,73 0,72	222 212	309 269	6,9 6,8	3,5 3,5
Telšių	29 573,0 52 216,9	52 47	II,1 I,8	0,70 0,68	194 187	273 229	6,7 6,9	3,5 3,7
Tytuvėnų	13 819,1 27 894,7	52 42	I,9 I,7	0,73 0,69	196 174	277 225	6,7 6,8	3,5 3,8
Trakų	26 492,4 31 677,6	60 52	I,9 I,8	0,73 0,75	231 229	306 233	6,6 7,7	3,3 4,2
Ukmergės	33 996,7 42 393,5	52 44	I,5 I,4	0,72 0,71	191 189	286 240	6,1 7,0	3,3 3,8
Utenos	13 830,6 58 383,7	60 52	I,7 I,4	0,73 0,73	214 214	297 251	5,9 6,8	3,0 3,5
Valkininkų	20 697,0 24 801,8	55 54	II,3 I,7	0,74 0,77	205 244	252 262	6,4 7,9	3,3 4,3
Varėnos	26 454,5 46 500,9	60 65	II,4 II,3	0,75 0,75	220 241	278 269	6,4 6,6	3,2 3,3
Veisiejų	19 257,2 37 099,2	65 56	II,0 I,8	0,75 0,76	243 233	304 276	6,2 7,3	3,0 3,9
Vilniaus	27 590,6 27 546,3	65 50	I,7 I,5	0,72 0,72	256 230	284 238	6,9 8,1	3,2 4,3
Zarasų	13 029,7 33 742,7	65 50	I,9 I,5	0,74 0,73	231 201	302 240	6,1 6,6	2,9 3,4
Kuršių nerijos NP	6 861,2 152,1	76 77	III,8 III,7	0,90 0,79	186 180	159 137	4,8 4,2	2,6 2,1
Kiti valdytojai ** <i>Other managers **</i>	- 23 512,2	- 69	- II,3	- 0,68	- 186	- 239	- 5,1	- 2,4
Iš viso <i>Total</i>	963 458,9 1 087 456,1	56 51	I,8 I,6	0,72 0,72	213 210	293 246	6,5 7,0	3,3 3,8
Iš viso 2009 01 01 <i>Total 01.01.2009</i>	960 850,3 1 084 754,2	55 51	I,8 I,6	0,72 0,72	211 207	290 240	6,5 7,1	3,3 3,8
Iš viso 2003 01 01 <i>Total 01.01.2003</i>	921 753,7 1 029 226,8	56 51	I,9 I,8	0,72 0,71	202 191	280 222	6,1 6,6	3,0 3,5

** - Valstybinių rezervatų, Vilniaus, Kauno ir Šiaulių miestų savivaldybių valdomi miškai
Forests managed by Strict Reserves authorities and Vilnius, Kaunas, Šiauliai municipalities

Šaltinis: Valstybinė miškų tarnyba (SMI)
Source: State Forest Service (SFI)

**2.18 MIŠKŲ URĖDIJŲ VALDOMUOSE MIŠKUOSE PAGRINDINIAIS KIRTIMAIS KIRSTINŲ*
BRANDŽIŲ MEDYNŲ VIDUTINIAI STIEBŲ TŪRIAI PAGAL VYRAUJANČIĄ MEDŽIŲ RŪŠĮ 2010 01 01
MEAN GROWING STOCK VOLUME PER HECTARE OF MATURE STANDS BY DOMINANT TREE
SPECIES IN EXPLOITABLE* FORESTS MANAGED BY FOREST ENTERPRISES 01.01.2010**

Miškų urėdija State forest enterprise	Vidutinis medynų tūris** Mean growing stock volume** m ³ /ha									Iš viso Total
	Pušis Pine	Eglė Spruce	Beržas Birch	Drebulė Aspen	Juod- alksnis Black alder	Balt- alksnis Grey alder	Ažuolas Oak	Uosis Ash	Kitos Other	
Alytaus	365	315	248	254	299	164	269	131	191	295
Anykščių	330	283	239	282	296	172	225	176	393	277
Biržų	328	287	264	291	325	183	237	243	248	277
Druskininkų	261	307	224	271	304	-	-	-	-	270
Dubravos	363	355	281	329	303	209	-	-	247	329
Ignalinos	326	354	250	365	294	223	330	270	-	315
Jonavos	311	323	261	328	318	193	253	221	374	296
Joniškio	382	295	269	277	302	188	271	269	260	271
Jurbarko	328	331	261	303	319	167	259	230	151	308
Kaišiadorių	331	327	262	343	336	174	270	242	259	310
Kauno	362	287	280	299	327	159	254	258	184	284
Kazlų Rūdos	346	335	241	313	303	-	-	-	-	306
Kėdainių	283	274	259	292	303	188	230	226	223	266
Kretingos	336	320	242	307	281	174	246	222	215	297
Kupiškio	294	312	240	311	316	173	158	162	241	275
Kuršėnų	315	290	270	306	301	201	-	-	433	281
Marijampolės	415	364	291	352	371	-	245	205	288	337
Mažeikių	353	306	255	288	294	183	241	-	233	280
Nemenčinės	320	327	206	295	257	149	277	207	248	296
Pakruojo	320	266	265	282	316	203	250	245	265	269
Panevėžio	330	299	254	279	312	179	227	194	284	278
Prienų	369	324	295	318	318	176	285	350	289	322
Radviliškio	298	276	253	292	314	210	232	259	335	268
Raseinių	271	296	253	297	310	195	235	262	285	278
Rietavo	253	300	254	294	287	178	274	-	198	280
Rokiškio	330	340	245	327	303	205	230	-	356	303
Šakių	363	315	265	273	294	176	-	242	253	302
Šalčininkų	299	343	260	265	285	157	-	-	204	300
Šiaulių	355	277	255	285	277	167	-	130	214	266
Šilutės	346	336	256	329	298	165	282	242	207	312
Švenčionėlių	338	362	271	388	321	227	-	-	-	335
Tauragės	314	319	272	310	321	157	293	180	289	305
Telšių	303	300	236	300	257	157	274	173	173	274
Tytuvėnų	316	291	251	280	287	199	295	160	189	276
Trakų	335	314	229	255	295	142	222	285	230	305
Ukmergės	325	305	243	302	305	187	221	218	265	287
Utenos	360	308	246	312	262	218	316	-	390	295
Valkininkų	263	286	196	209	291	-	-	132	189	255
Varėnos	275	333	208	311	292	-	-	-	186	279
Veisiejų	326	320	236	296	286	-	249	251	285	301
Vilniaus	314	325	217	292	262	163	243	-	112	284
Zarasų	353	332	235	277	282	190	278	-	299	300
Iš viso Total	325	316	255	300	309	185	246	242	247	291

Šaltinis: Valstybinė miškų tarnyba (SMI) Source: State Forest Service (SFI)

* - Kirstiniams medynams nepriskiriami brandūs Va ir žemesnio boniteto spygliuočių bei V ir žemesnio boniteto lapuočių medynai, taip pat medynai, kuriuose yra paveldo objektai, inventorizuotos kertinės miško buveinės (valstybiniuose miškuose), medynai, esantys saugomų paukščių lizdaviečių apsaugos zonos, miškų mokslinio tyrimo ir mokymo bei selekcinės sėklininkystės objektams priskirtuose miškų plotuose (bendras plotas 9016,7 ha)

Exploitable forests are not including Va and lower site index class conifers and V and lower site index class broadleaves mature forest stands, also stands with heritage features, woodland key habitats (in state forests), stands in protected area of endangered birds species, forests for research and schooling, genetic objects (total area 9016.7 ha)

** - Į apskaičiavimus netraukiamas perspektyvus antro eglės ardo, kurio skalsumas ne mažesnis kaip 0,4, o amžius ne didesnis kaip 50 m., medžių tūris

Volume of viable understorey, which stocking is 0.4 and more and age not over 50 years, of spruce stands is not included

**2.19 MEDYNŲ PLOTAI PAGAL MIŠKŲ GRUPES IR VYRAUJANČIĄ MEDŽIŲ RŪŠĮ
VALSTYBINĖS REIKŠMĖS MIŠKUOSE 2010 01 01
FOREST STAND AREAS BY DOMINANT TREE SPECIES AND FOREST GROUPS
IN FORESTS OF STATE IMPORTANCE 01.01.2010**

1000 ha / %

Medynai Dominant tree species	Miškų grupė Forest group				Iš viso 2010 01 01 Total 01.01.2010	Iš viso 2009 01 01 Total 01.01.2009	Iš viso 2003 01 01 Total 01.01.2003
	I	II	III	IV			
Pušynai Pine	15,9 4	79,8 21	53,4 14	239,2 62	388,2 100	386,3 -	374,1 -
Eglynai Spruce	1,9 1	23,3 9	25,2 9	215,3 81	265,8 100	264,1 -	262,6 -
Kiti spygliuočių Other conifers	0,0 2	1,6 77	0,1 6	0,3 15	2,1 100	2,3 -	2,5 -
Beržynai Birch	3,6 2	23,2 12	18,0 10	143,1 76	188,0 100	188,7 -	168,3 -
Drebulynai Aspen	0,3 1	2,7 8	2,8 8	28,2 83	34,0 100	34,8 -	27,8 -
Juodalksnynai Black alder	2,3 3	8,2 12	6,5 10	51,8 75	68,8 100	68,4 -	58,9 -
Baltalksnynai Grey alder	0,2 2	2,9 22	1,9 14	8,1 62	13,2 100	13,6 -	12,4 -
Ažuolynai Oak	0,5 2	5,4 26	2,3 12	12,1 60	20,2 100	20,1 -	16,8 -
Uosynai Ash	0,1 1	2,0 13	1,4 9	11,6 76	15,1 100	15,6 -	26,1 -
Kiti lapuočių Other broadleaves	0,2 3	2,7 46	0,6 10	2,4 41	5,9 100	6,0 -	4,9 -
Iš viso Total	25,1 3	151,8 15	112,4 11	712,1 71	1001,4 100	- -	- -

Šaltinis: Valstybinė miškų tarnyba (SMI)
Source: State Forest Service (SFI)

**2.20 MEDYNŲ PLOTAI IR TŪRIAI PAGAL BRANDUMO GRUPES VALSTYBINĖS REIKŠMĖS III IR IV
GRUPIŲ MIŠKUOSE 2010 01 01
FOREST STANDS AREA BY OWNERSHIP AND DOMINANT TREE SPECIES 01.01.2010**

1000 ha / m³/ha

Medynai Dominant tree species	Brandumo grupės* Group of maturity*				Iš viso Total
	Jaunuolynai Young stands	Pusamžiai Middle aged	Bręstantys Premature	Brandūs Mature	
Pušynai Pine	47,0 72	181,4 319	30,0 396	34,3 388	292,6 298
Eglynai Spruce	140,1 67	37,6 261	19,7 345	43,1 351	240,5 181
Beržynai Birch	39,0 34	34,6 161	31,7 280	55,8 298	161,1 199
Drebulynai Aspen	9,2 36	2,7 151	1,6 250	17,5 366	31,0 260
Juodalksnynai Black alder	15,3 36	16,7 186	7,5 258	18,8 343	58,4 206
Baltalksnynai Grey alder	0,8 22	2,5 93	3,5 113	3,2 217	10,0 137
Ažuolynai Oak	4,0 25	6,1 238	0,6 -	3,8 316	14,4 212
Uosynai Ash	2,0 67	9,1 200	0,9 137	1,0 255	13,0 182
Kiti Other	0,3 73	0,8 191	0,5 344	1,3 295	2,9 197
Iš viso Total	258,0 57	291,7 270	95,9 315	178,8 336	824,5 232

* - Brandumo grupės nustatytos pagal kirtimo amžių miškų grupėje. Spygliuočių ir kietųjų lapuočių jaunuolynams priskirtos 4 amžiaus klasės, minkštiesiems lapuočiams - 2, o baltalksnui - 1. Visiems bręstantiems priskirta po vieną amžiaus klasę iki brandos amžiaus.

Maturity group defined by felling age in forest group. Young stands - 4 age classes for conifers and hard broadleaves, 2 for soft broadleaves and 1 for grey alder. Premature - one age class before mature age.

Pastaba: plotai - SMI duomenys, tūriai - NMI duomenys Note: area - SFI data, growing stock volume - NFI data

Šaltinis: Valstybinė miškų tarnyba
Source: State Forest Service

2.21 MEDYNŲ PLOTAI IR TŪRIAI PAGAL NUOSAVYBĘ, MIŠKŲ GRUPES, VYRAUJANČIA MEDŽIŲ RŪŠĮ IR AMŽIAUS KLASES 2010 01 01
DISTRIBUTION OF FOREST STANDS BY OWNERSHIP, DOMINANT TREE SPECIES AND AGE CLASSES 01.01.2010

plotas, ha / %
area, ha / %

Vyraujanti medžių rūšis Dominant tree species	Amžiaus klasė (10 metų) Age class (10 years)													Iš viso Total
	1	2	3	4	5	6	7	8	9	10	11	12	≥13	
Valstybinės reikšmės miškai Forests of state importance														
I miškų grupė / forest group														
Pušis Pine	5 0,0	243 1,5	621 3,9	1236 7,8	2072 13,1	2336 14,7	1978 12,5	1623 10,2	1602 10,1	1182 7,5	1162 7,3	660 4,2	1140 7,2	15 859 100,0
Eglė Spruce	4 0,2	54 2,8	123 6,3	123 6,3	120 6,2	159 8,2	244 12,5	269 13,9	289 14,9	238 12,2	140 7,2	70 3,6	110 5,7	1 944 100,0
Beržas Birch	41 1,1	273 7,5	259 7,1	269 7,4	391 10,7	642 17,6	746 20,4	553 15,1	373 10,2	63 1,7	36 1,0	4 0,1	-	3 649 100,0
Drebulė Aspen	10 3,0	15 4,3	3 0,7	12 3,7	18 5,3	80 23,8	84 24,8	76 22,5	29 8,6	3 0,9	8 2,3	-	-	337 100,0
Juodalksnis Black alder	3 0,1	103 4,5	194 8,4	188 8,2	249 10,8	317 13,8	464 20,2	320 13,9	340 14,8	90 3,9	31 1,3	1 0,1	1 0,0	2 301 100,0
Baltalksnis Grey alder	-	8 3,4	61 25,9	62 26,5	65 27,7	22 9,5	17 7,1	-	-	-	-	-	-	234 100,0
Ažuolas Oak	2 0,3	1 0,2	-	-	2 0,3	4 0,8	5 1,1	11 2,4	13 2,8	9 1,9	100 21,4	45 9,7	277 59,1	468 100,0
Uosis Ash	-	-	-	2 2,3	1 0,7	26 25,0	20 19,1	20 18,6	2 2,1	7 6,9	17 16,5	2 1,6	8 7,3	105 100,0
Kitos rūšys Other	4 1,7	4 1,6	12 4,7	33 13,7	52 21,3	34 14,1	22 9,1	23 9,3	38 15,7	13 5,5	4 1,6	3 1,1	2 0,6	243 100,0
Iš viso Total	69 0,3	700 2,8	1272 5,1	1925 7,7	2968 11,8	3621 14,4	3580 14,2	2895 11,5	2686 10,7	1605 6,4	1498 6,0	785 3,1	1537 6,1	25 141 100,0

Tęsinys kitame puslapyje Continued in the next page

Vyraujanti medžių rūšis <i>Dominant tree species</i>	Amžiaus klasė (10 metų) <i>Age class (10 years)</i>										Iš viso <i>Total</i>			
	1	2	3	4	5	6	7	8	9	10		11	12	≥13
	II miškų grupė <i>II forest group</i>													
Pušis <i>Pine</i>	755 0,9	1 692 2,1	1 937 2,4	2 790 3,5	6 068 7,6	9 486 11,9	9 478 11,9	8 379 10,5	9 281 11,6	8 901 11,2	7 667 9,6	5 003 6,3	8 315 10,4	79 752 100,0
Eglė <i>Spruce</i>	1 479 6,3	3 080 13,2	1 725 7,4	1 466 6,3	1 467 6,3	1 471 6,3	2 117 9,1	2 561 11,0	2 875 12,3	2 227 9,6	1 306 5,6	723 3,1	806 3,5	23 302 100,0
Beržas <i>Birch</i>	863 3,7	1 931 8,3	1 865 8,0	1 784 7,7	2 613 18,1	4 192 18,1	4 630 20,0	2 952 12,7	1 605 6,9	661 2,9	97 0,4	11 0,0	4 0,0	23 205 100,0
Drebulė <i>Aspen</i>	139 5,2	190 7,1	230 8,6	147 5,5	223 8,3	529 19,8	758 28,3	321 12,0	113 4,2	23 0,8	6 0,2	-	-	2 678 100,0
Juodalksnis <i>Black alder</i>	189 2,3	372 4,5	747 9,1	769 9,4	915 11,2	1 230 15,0	1 403 17,1	1 154 14,1	866 10,6	431 5,3	90 1,1	14 0,2	8 0,1	8 187 100,0
Baltalksnis <i>Grey alder</i>	64 2,2	227 7,7	489 16,6	820 29,8	877 29,8	416 14,1	48 1,6	-	-	-	-	-	-	2 940 100,0
Ažuolas <i>Oak</i>	96 1,8	77 1,4	51 0,5	219 1,4	346 4,1	465 6,5	427 8,0	414 7,7	411 7,7	282 5,3	344 6,4	241 4,5	2 369 44,2	5 355 100,0
Uosis <i>Ash</i>	10 0,5	22 1,1	56 2,8	68 3,4	124 6,1	226 11,2	260 12,9	259 12,8	274 13,6	247 12,2	158 7,8	129 6,4	188 9,3	2 022 100,0
Kitos rūšys <i>Other</i>	37 0,9	79 1,8	154 3,6	268 6,2	572 13,2	660 15,3	481 11,1	329 7,6	191 4,4	229 5,3	1 120 25,9	135 3,1	64 1,5	4 318 100,0
Iš viso	3 631	7 669	7 253	8 190	13 077	18 557	19 603	16 367	15 615	12 999	10 788	6 255	11 755	151 758
Total	2,4	5,1	4,8	5,4	8,6	12,2	12,9	10,8	10,3	8,6	7,1	4,1	7,7	100,0
	III miškų grupė <i>III forest group</i>													
Pušis <i>Pine</i>	1 988 3,7	2 063 3,9	1 678 3,1	2 048 3,8	4 434 8,3	7 865 14,7	6 728 12,6	5 890 11,0	6 113 11,4	5 617 10,5	4 845 9,1	2 358 4,4	1 807 3,4	53 435 100,0
Eglė <i>Spruce</i>	5 253 20,8	3 617 14,4	2 062 8,2	1 916 7,6	1 869 7,4	1 730 6,9	2 264 9,0	2 367 9,4	2 088 8,3	1 191 4,7	505 2,0	176 0,7	163 0,6	25 201 100,0
Beržas <i>Birch</i>	1 668 9,2	1 842 10,2	1 432 7,9	1 065 5,9	1 746 9,7	3 371 18,7	3 548 19,7	2 000 11,1	1 066 5,9	283 1,6	25 0,1	2 0,0	-	18 047 100,0
Drebulė <i>Aspen</i>	352 12,4	472 16,7	248 8,8	173 6,1	160 5,7	491 17,4	571 20,2	230 8,1	122 4,3	8 0,3	-	-	-	2 827 100,0
Juodalksnis <i>Black alder</i>	1 010 15,4	489 7,5	687 10,5	594 9,1	647 9,9	918 14,0	817 12,5	680 10,4	426 6,5	224 3,4	46 0,7	8 0,1	1 0,0	6 546 100,0
Baltalksnis <i>Grey alder</i>	95 5,1	320 17,2	550 29,4	504 27,0	280 15,0	105 5,6	14 0,8	-	-	-	-	-	-	1 867 100,0
Ažuolas <i>Oak</i>	283 12,1	56 2,4	84 3,6	70 3,0	134 5,7	199 8,6	174 7,5	205 8,8	187 8,0	109 4,7	87 3,7	110 4,7	635 27,2	2 331 100,0
Uosis <i>Ash</i>	52 3,6	21 1,5	36 2,5	58 4,0	170 11,9	195 13,6	268 18,7	288 20,1	184 12,9	97 6,8	37 2,6	8 0,6	18 1,2	1 430 100,0
Kitos rūšys <i>Other</i>	59 8,3	29 4,2	56 7,9	91 12,9	100 14,2	101 14,3	89 12,6	84 12,0	70 10,0	13 1,8	3 0,4	11 1,6	-	705 100,0
Iš viso	10 758	8 909	6 832	6 518	9 538	14 974	14 472	11 744	10 256	7 541	5 548	2 673	2 624	112 387
Total	9,6	7,9	6,1	5,8	8,5	13,3	12,9	10,4	9,1	6,7	4,9	2,4	2,3	100,0

Tęsinys kitame puslapyje

Continued in the next page

Vyraujanti medžių rūšis <i>Dominant tree species</i>	Amžiaus klasė (10 metų) <i>Age class (10 years)</i>										Iš viso <i>Total</i>			
	1	2	3	4	5	6	7	8	9	10		11	12	≥13
	IV miškų grupė <i>IV forest group</i>													
Pušis <i>Pine</i>	13 385 5,6	11 286 4,7	6 945 2,9	7 576 3,2	15 626 6,5	36 532 15,3	33 351 13,9	29 995 12,5	29 264 12,2	25 115 10,5	16 659 7,0	7 733 3,2	5 723 2,4	239 190 100,0
Eglė <i>Spruce</i>	51 303 23,8	34 753 16,1	22 370 10,4	18 864 8,8	16 579 7,7	15 135 7,0	17 366 8,1	15 949 7,4	13 994 6,5	5 707 2,7	1 942 0,9	819 0,4	566 0,3	215 347 100,0
Beržas <i>Birch</i>	17 376 12,1	18 120 12,7	10 501 7,3	7 861 5,5	11 964 8,4	28 338 19,8	25 333 17,7	15 017 10,5	6 836 4,8	1 588 1,1	124 0,1	6 0,0	1 0,0	143 063 100,0
Drebulė <i>Aspen</i>	3 762 13,4	4 596 16,3	2 454 8,7	1 407 5,0	2 159 7,7	4 739 16,8	5 289 18,8	2 575 9,1	986 3,5	171 0,6	12 0,0	- -	1 0,0	28 152 100,0
Juodalksnis <i>Black alder</i>	9 123 17,6	4 680 9,0	6 250 12,1	4 182 8,1	4 381 8,5	6 596 12,7	7 235 14,0	5 315 10,3	2 780 5,4	928 1,8	266 0,5	51 0,1	18 0,0	51 805 100,0
Baltalksnis <i>Grey alder</i>	693 8,5	2 198 27,1	2 914 35,9	1 319 16,3	760 9,4	201 2,5	30 0,4	- -	- -	- -	- -	- -	- -	8 115 100,0
Ažuolas <i>Oak</i>	2 818 23,3	384 3,2	114 0,9	237 2,0	403 3,3	1 039 8,6	1 014 8,4	818 6,8	635 5,3	535 4,4	360 3,0	445 3,7	3 293 27,2	12 094 100,0
Uosis <i>Ash</i>	310 2,7	303 2,6	448 3,9	726 6,3	1 137 9,8	1 834 15,8	1 986 17,2	1 665 14,4	1 299 11,2	857 7,4	528 4,6	291 2,5	194 1,7	11 576 100,0
Kitos rūšys <i>Other</i>	222 8,2	118 4,3	261 9,6	254 9,3	430 15,8	480 17,6	416 15,3	313 11,5	149 5,5	34 1,2	33 1,2	2 0,1	10 0,4	2 723 100,0
Iš viso	98 993	76 438	52 257	42 426	53 440	94 893	92 020	71 647	55 942	34 934	19 924	9 347	9 806	712 066
Total	13,9	10,7	7,3	6,0	7,5	13,3	12,9	10,1	7,9	4,9	2,8	1,3	1,4	100,0
	Kiti* miškai <i>Other* forests</i>													
	II miškų grupė <i>II forest group</i>													
Pušis <i>Pine</i>	165 0,5	459 1,3	909 2,6	2 497 7,2	5 215 15,1	5 906 17,1	4 400 12,8	3 962 11,5	4 080 11,8	3 716 10,8	1 913 5,6	725 2,1	511 1,5	34 457 100,0
Eglė <i>Spruce</i>	200 1,6	582 4,6	1 513 11,9	1 043 8,2	969 7,6	725 5,7	1 406 11,0	2 455 19,3	2 281 17,9	1 038 8,1	383 3,0	101 0,8	39 0,3	12 734 100,0
Beržas <i>Birch</i>	443 2,9	1 178 7,6	1 607 10,4	1 638 10,6	2 772 17,9	3 931 25,3	2 474 15,9	1 055 6,8	334 2,2	78 0,5	10 0,1	- -	- -	15 523 100,0
Drebulė <i>Aspen</i>	96 4,5	163 7,6	119 5,5	218 10,2	501 23,4	562 26,2	322 15,0	118 5,5	44 2,1	- -	- -	- -	- -	2 143 100,0
Juodalksnis <i>Black alder</i>	49 0,8	147 2,5	506 8,7	744 12,9	1 383 23,9	1 382 23,9	1 032 17,8	414 7,1	110 1,9	19 0,3	1 0,0	- -	- -	5 786 100,0
Baltalksnis <i>Grey alder</i>	110 0,6	678 3,8	2 940 16,6	6 799 38,4	5 829 32,9	1 242 7,0	92 0,5	1 0,0	- -	6 0,0	- -	- -	- -	17 697 100,0
Ažuolas <i>Oak</i>	4 0,1	8 0,2	22 0,4	32 0,6	203 3,8	636 11,9	910 17,0	915 17,1	943 17,6	644 12,0	461 8,6	293 5,5	288 5,4	5 359 100,0
Uosis <i>Ash</i>	5 0,2	4 0,1	39 1,4	150 5,3	579 20,3	887 31,1	605 21,2	294 10,3	167 5,9	76 2,7	32 1,1	11 0,4	1 0,0	2 848 100,0
Kitos rūšys <i>Other</i>	12 0,2	53 1,1	170 3,5	412 8,4	982 20,1	1 390 28,4	1 002 20,5	463 9,5	272 5,6	75 1,5	25 0,5	21 0,4	14 0,3	4 891 100,0
Iš viso	1 082	3 271	7 824	13 535	18 435	16 661	12 243	9 677	8 232	5 653	2 824	1 151	851	101 438
Total	1,1	3,2	7,7	13,3	18,2	16,4	12,1	9,5	8,1	5,6	2,8	1,1	0,8	100,0

* - privati, rezervuoti nuosaybes atkūrimui ir kiti miškai *private, reserved for restitution and other forests*Tęsinys kitame puslapyje *Continued in the next page*

Vyraujanti medžių rūšis <i>Dominant tree species</i>	Amžiaus klasė (10 metų) <i>Age class (10 years)</i>													Iš viso <i>Total</i>
	1	2	3	4	5	6	7	8	9	10	11	12	≥13	
	III miškų grupė <i>III forest group</i>													
Pušis <i>Pine</i>	2 028 2,5	1 726 2,2	2 983 3,7	7 116 8,9	13 631 17,0	13 984 17,5	9 536 11,9	8 398 10,5	7 975 10,0	7 162 9,0	4 073 5,1	1 073 1,3	308 0,4	79 993 100,0
Eglė <i>Spruce</i>	2 146 9,7	1 197 5,4	2 876 13,1	2 016 9,1	2 029 9,2	2 062 9,4	2 859 13,0	4 019 18,2	1 977 9,0	588 2,7	1 85 0,8	61 0,3	24 0,1	22 037 100,0
Beržas <i>Birch</i>	3 306 7,9	3 185 7,6	4 459 10,7	5 610 13,4	8 001 19,1	9 368 22,4	5 313 12,7	1 883 4,5	536 1,3	116 0,3	2 0,0	1 0,0	-	41 778 100,0
Drebulė <i>Aspen</i>	791 1,9	463 1,0	702 3,0	1 093 16,5	1 513 22,8	1 244 18,8	614 9,3	175 2,6	35 0,5	3 0,0	-	-	-	6 632 100,0
Juodalksnis <i>Black alder</i>	783 4,1	504 2,6	1 899 9,8	3 465 18,0	5 296 27,5	4 335 22,5	2 092 10,8	711 3,7	158 0,8	42 0,2	5 0,0	-	-	19 292 100,0
Baltalksnis <i>Grey alder</i>	1 926 7,2	2 867 10,7	7 248 27,1	9 046 33,8	4 769 17,8	848 3,2	25 0,1	-	-	-	-	-	-	26 728 100,0
Ažuolas <i>Oak</i>	139 3,2	29 0,7	44 1,0	53 1,2	327 7,5	506 11,6	734 16,8	704 16,1	665 15,2	483 11,1	324 7,4	192 4,4	166 3,8	4 364 100,0
Uosis <i>Ash</i>	188 5,2	50 1,4	75 2,1	227 6,3	689 19,0	949 26,1	720 19,8	506 13,9	137 3,8	56 1,5	27 0,7	5 0,1	3 0,1	3 632 100,0
Kitos rūšys <i>Other</i>	449 14,4	175 5,6	282 9,0	380 12,2	526 16,8	517 16,6	335 10,7	189 6,0	131 4,2	80 2,6	33 1,1	12 0,4	16 0,5	3 124 100,0
Iš viso	11 754	10 196	20 567	29 006	36 781	33 813	22 228	16 586	11 612	8 529	4 649	1 343	517	207 580
Total	5,7	4,9	9,9	14,0	17,7	16,3	10,7	8,0	5,6	4,1	2,2	0,6	0,2	100,0
	IV miškų grupė <i>IV forest group</i>													
Pušis <i>Pine</i>	10 759 4,8	4 898 2,2	6 629 3,0	15 926 7,1	35 263 15,8	43 322 19,4	31 562 14,2	25 506 11,4	22 353 10,0	17 956 8,1	6 595 3,0	1 498 0,7	498 0,2	222 765 100,0
Eglė <i>Spruce</i>	23 428 18,5	6 256 4,9	11 684 9,2	10 991 8,7	13 986 11,1	12 944 10,2	18 716 14,8	16 346 12,9	8 609 6,8	2 641 2,1	631 0,5	152 0,1	49 0,0	126 404 100,0
Beržas <i>Birch</i>	24 158 11,6	14 908 7,2	15 014 7,2	18 288 8,8	34 979 16,8	53 721 25,8	32 666 15,7	11 260 5,4	2 924 1,4	476 0,2	17 0,0	-	-	208 409 100,0
Drebulė <i>Aspen</i>	9 553 25,8	3 893 10,5	1 995 5,4	2 188 5,9	5 326 14,4	6 446 17,4	4 849 13,1	2 363 6,4	409 1,1	36 0,1	-	-	-	37 058 100,0
Juodalksnis <i>Black alder</i>	4 300 9,5	1 691 3,7	4 147 9,2	5 568 12,3	9 463 21,0	9 425 20,9	6 638 14,7	2 903 6,4	806 1,8	164 0,4	17 0,0	2 0,0	-	45 124 100,0
Baltalksnis <i>Grey alder</i>	7 324 10,2	10 228 14,3	17 307 24,1	20 348 28,4	13 466 18,8	2 891 4,0	171 0,2	-	-	-	-	-	-	71 736 100,0
Ažuolas <i>Oak</i>	407 3,7	52 0,5	40 0,4	173 1,6	759 7,0	1 300 12,0	1 556 14,3	1 674 15,4	1 573 14,5	1 218 11,2	954 8,8	565 5,2	607 5,6	10 878 100,0
Uosis <i>Ash</i>	1 163 7,7	167 1,1	387 2,6	785 5,2	2 044 13,6	3 348 22,2	3 447 22,9	2 492 16,5	804 5,3	280 1,9	92 0,6	41 0,3	14 0,1	15 064 100,0
Kitos rūšys <i>Other</i>	310 10,0	317 10,2	305 9,8	353 11,4	503 16,2	533 17,2	438 14,1	186 6,0	79 2,5	42 1,3	25 0,8	9 0,3	6 0,2	3 106 100,0
Iš viso	81 402	42 410	57 479	74 619	115 789	133 931	100 044	62 730	37 557	22 812	8 330	2 266	1 174	740 544
Total	11,0	5,7	7,8	10,1	15,6	18,1	13,5	8,5	5,1	3,1	1,1	0,3	0,2	100,0

Šaltinis: Valstybinė miškų ūkybės tarnyba (SMI) *Source: State Forest Service (SFI)*

**2.22 MIŠKO ŽEMĖS, MEDYŅŲ PLOTAI IR TŪRIAI PAGAL NUOSAVYBĘ APSKRITYSE 2010 01 01
FOREST LAND AREA, FOREST STANDS AND GROWING STOCK BY OWNERSHIP AND COUNTIES
01.01.2010**

Valstybinės reikšmės miškai / kiti miškai State forests / other forests

Apskritis County	Miško žemės plotas Forest land area 1000 ha	Miškin-gumas Forest coverage %	Medynai Forest stands				
			Plotas Area 1000 ha	Tūris, mln. m ³ Growing stock, mill. m ³			
				Spyg-liuočių Conifers	Kietųjų lapuočių Hard broadleaves	Minkštųjų lapuočių Soft broadleaves	Iš viso Total
Alytaus	116,0 150,3	49,1	110,6 145,9	23,2 30,1	0,4 0,0	3,3 8,6	27,0 38,7
Kauno	137,3 102,0	29,6	128,9 98,3	15,6 10,2	2,1 1,4	13,2 8,5	30,9 20,2
Klaipėdos	71,2 66,5	26,4	65,3 64,5	10,2 6,5	0,5 1,8	4,6 6,4	15,4 14,7
Marijampolės	71,0 25,8	21,7	65,8 24,8	11,2 3,0	0,5 0,5	7,1 4,0	18,9 7,4
Panevėžio	103,1 119,1	28,2	96,0 113,3	10,9 7,0	0,6 0,7	9,7 16,5	21,2 24,1
Šiaulių	129,2 103,5	27,3	120,6 98,3	7,2 5,6	2,2 1,5	14,1 9,6	23,5 16,7
Tauragės	86,1 59,3	33,0	80,6 57,4	10,7 4,7	0,3 1,1	7,5 7,2	18,6 12,9
Telšių	67,1 89,9	36,1	62,3 84,9	8,3 8,6	0,3 1,0	5,3 6,4	13,9 16,0
Utenos	71,7 173,5	34,0	67,0 166,2	12,9 18,0	0,3 1,5	5,5 22,7	18,7 42,3
Vilniaus	215,0 202,2	42,9	204,2 195,9	42,1 30,5	0,8 0,8	7,9 16,2	50,7 47,6
Iš viso Total	1 067,7 1 092,2	33,1	1 001,4 1 049,6	152,4 124,3	8,0 10,2	78,3 106,2	238,6 240,8

Pastaba: plotai - SMI duomenys, tūriai - NMI duomenys
Note: area - SFI data, growing stock volume - NFI data

Šaltinis: Valstybinė miškų tarnyba
Source: State Forest Service



**2.23 MEDYŅŲ PLOTAI PAGAL VYRAUJANČIĄ MEDŽIŲ RŪŠĮ IR NUOSAVYBĘ APSKRITYSE 2010 01 01
FOREST STANDS AREA BY DOMINANT TREE SPECIES AND COUNTIES 01.01.2010**

Valstybinės reikšmės miškai / kiti* miškai State forests / other forests

Apskritis County	Medynų plotas pagal vyraujančią medžių rūšį Forest stand areas by dominant tree species										1000 ha			Iš viso 2010 01 01 Total 01.01.2010	Iš viso 2009 01 01 Total 01.01.2009	Iš viso 2003 01 01 Total 01.01.2003
	Pušis Pine	Eglė Spruce	Beržas Birch	Drebulė Aspen	Juodalksnis Black alder	Baltalksnis Grey alder	Ažuolas Oak	Uosis Ash	Kitos Other							
Alytaus	80,9 112,3	12,4 5,9	8,2 12,2	0,8 1,1	5,3 11,9	0,0 0,4	2,1 0,8	0,3 0,2	0,6 1,0				110,6 145,9	110,7 145,9	109,9 141,5	
Kauno	33,2 17,6	35,5 17,9	28,4 24,8	6,0 6,8	10,9 6,8	1,7 14,0	6,7 3,5	4,2 4,1	2,2 2,7				128,9 98,3	128,6 98,4	125,4 91,4	
Klaipėdos	23,5 10,6	20,5 16,4	11,4 17,9	0,7 2,6	5,3 3,4	0,8 6,2	1,1 5,1	0,3 1,6	1,8 0,7				65,3 64,5	65,5 64,5	58,4 55,3	
Marijampolės	21,3 5,6	15,2 3,4	12,2 5,0	2,1 0,8	11,6 6,6	0,1 1,3	1,3 0,5	1,3 0,8	0,8 0,9				65,8 24,8	65,9 24,8	63,4 20,8	
Panevėžio	18,9 16,0	28,0 17,0	28,8 44,3	6,3 8,1	7,9 6,7	2,0 17,2	1,7 0,8	1,8 2,5	0,6 0,6				96,0 113,3	96,7 113,2	90,9 111,9	
Šiaulių	15,3 9,9	44,2 20,1	38,2 34,9	7,0 5,3	5,6 3,5	3,5 17,1	1,4 1,2	5,1 5,5	0,3 0,7				120,6 98,3	121,0 98,3	113,1 91,7	
Tauragės	25,1 8,5	25,8 11,4	15,0 14,1	2,5 3,9	9,4 4,8	0,7 8,1	1,1 3,2	0,7 1,7	0,3 1,7				80,6 57,4	80,9 57,4	75,7 47,8	
Teišių	14,5 12,9	28,6 24,1	12,2 23,7	1,3 3,7	3,3 2,9	1,3 12,9	0,8 2,6	0,2 1,4	0,1 0,6				62,3 84,9	62,4 84,9	57,7 76,9	
Utenos	32,0 52,9	16,7 17,8	10,3 47,4	2,4 6,6	3,0 14,3	1,2 23,3	0,9 1,1	0,4 2,0	0,2 0,8				67,0 166,2	66,1 163,9	62,2 166,1	
Vilniaus	123,7 90,9	38,9 27,1	23,2 41,4	4,9 6,9	6,5 9,4	1,9 15,6	3,2 1,7	0,8 1,5	1,1 1,4				204,2 195,9	202,1 194,5	197,6 193,0	
Iš viso 2010 01 01 Total 01.01.2010	388,2 337,2	265,8 161,2	188,0 265,7	34,0 45,8	68,8 70,2	13,2 116,2	20,2 20,6	15,1 21,5	8,0 11,1				1001,4 1049,6	- -	- -	
Iš viso 2009 01 01 Total 01.01.2009	386,3 337,1	264,1 162,5	186,7 261,4	34,8 44,4	68,4 69,6	13,6 117,0	20,1 20,7	15,6 22,1	8,3 11,0				999,8 1045,8	- -	- -	
Iš viso 2003 01 01 Total 01.01.2003	374,1 337,4	262,6 182,6	168,3 223,9	27,8 29,5	58,8 60,6	12,4 109,6	16,8 18,9	26,1 25,2	7,3 8,8				954,3 996,6	- -	- -	

* - privatiūs, rezervuoti nuosavybės atkūrimui ir kiti miškai private, reserved for restitution and other forests

Šaltinis: Valstybinė miškų tarnyba (SMI)
Source: State Forest Service (SFI)

2.24 MIŠKO ŽEMĖS PLOTAI PAGAL SAVIVALDYBES IR MIŠKŲ GRUPES 2010 01 01
FOREST LAND AREA BY MUNICIPALITIES AND FOREST GROUPS 01.01.2010

ha

Savivaldybė Municipality	Miškų grupė Forest group					Iš viso Total
	I Rezervatiniai miškai Reserves forests	II		III Apsauginiai miškai Protective forests	IV Ūkiniai miškai Commercial forests	
		A Ekosistemų apsaugos miškai Forests for protection of ecosystems	B Rekreaciniai miškai Recreational forests			
Alytaus apskr.	13 610,1	21 748,8	9 103,4	59 754,1	162 145,1	266 361,5
Alytaus m.	-	388,6	862,1	-	2,0	1 252,7
Alytaus r.	2 953,0	3 681,1	237,8	6 422,0	21 349,2	34 643,1
Druskininkų	-	1 407,1	3 854,5	4 756,1	21 405,2	31 422,9
Lazdijų r.	122,6	4 792,5	953,2	12 570,1	27 251,0	45 689,4
Varėnos r.	10 534,5	11 479,5	3 195,8	36 005,9	92 137,7	153 353,4
Kauno apskr.	106,5	23 133,4	11 095,3	30 226,5	174 805,5	239 367,2
Birštono	-	654,5	1 289,9	2 035,6	1 787,3	5 767,3
Jonavos r.	-	1 013,0	1 101,0	4 796,3	32 652,7	39 563,0
Kaišiadorių r.	-	5 588,7	790,9	4 082,1	23 835,1	34 296,8
Kauno m.	-	326,1	2 324,7	-	-	2 650,8
Kauno r.	106,5	3 739,1	4 386,4	3 956,1	36 752,3	48 940,4
Kėdainių r.	-	2 587,6	477,2	4 086,2	35 703,8	42 854,8
Prienų r.	-	3 014,4	225,4	6 920,6	18 372,2	28 532,6
Raseinių r.	-	6 210,0	499,8	4 349,6	25 702,1	36 761,5
Klaipėdos apskr.	1 822,8	21 851,0	7 811,8	17 251,3	88 918,9	137 655,8
Klaipėdos m.	-	244,3	110,2	-	-	354,5
Klaipėdos r.	156,0	5 550,0	1 776,3	3 642,4	25 217,1	36 341,8
Kretingos r.	-	2 346,0	764,6	3 153,3	27 956,4	34 220,3
Neringos	1 109,6	4 931,9	1 349,5	64,0	-	7 455,0
Palangos m.	22,0	175,9	2 960,8	-	-	3 158,7
Skuodo r.	-	3 023,5	50,1	4 201,4	10 758,4	18 033,4
Šilutės r.	535,2	5 579,4	800,3	6 190,2	24 987,0	38 092,1
Marijampolės apskr.	1 116,4	8 224,4	808,7	15 432,1	71 226,1	96 807,7
Kalvarijos	-	134,1	21,1	1 039,5	4 559,4	5 754,1
Kazlų Rūdos	-	1 145,2	136,2	5 248,1	26 464,2	32 993,7
Marijampolės	510,5	1 767,3	11,8	2 169,1	7 090,5	11 549,2
Šakių r.	68,8	2 757,8	333,5	3 568,6	26 492,1	33 220,8
Vilkaviškio r.	537,1	2 420,0	306,1	3 406,8	6 619,9	13 289,9
Panevėžio apskr.	72,3	10 436,1	1 794,3	15 410,1	194 439,9	222 152,7
Biržų r.	-	1 463,8	159,5	4 126,6	34 436,5	40 186,4
Kupiškio r.	-	1 672,7	69,6	1 473,5	28 477,1	31 692,9
Panevėžio m.	-	-	108,5	-	-	108,5
Panevėžio r.	-	4 732,1	796,2	3 324,0	66 980,0	75 832,3
Pasvalio r.	-	598,0	268,8	1 642,8	19 379,3	21 888,9
Rokiškio r.	72,3	1 969,5	391,7	4 843,2	45 167,0	52 443,7

Tęsinys kitame puslapyje Continued in the next page

Savivaldybė <i>Municipality</i>	Miškų grupė <i>Forest group</i>					Iš viso <i>Total</i>
	I Rezerva- tiniai miškai <i>Reserves forests</i>	II		III Apsauginiai miškai <i>Protective forests</i>	IV Ūkiniai miškai <i>Commercial forests</i>	
		A Ekosistemų apsaugos miškai <i>Forests for protection of ecosystems</i>	B Rekreaciniai miškai <i>Recreational forests</i>			
Šiaulių apskr.	2 572,0	23 300,4	3 366,6	33 656,9	169 890,8	232 786,7
Akmenės r.	2 328,9	1 379,0	316,3	4 342,9	19 000,0	27 367,1
Joniškio r.	-	2 267,0	92,9	4 065,6	16 565,8	22 991,3
Kelmės r.	243,1	7 079,5	875,2	10 479,5	32 862,5	51 539,8
Pakruojo r.	-	1 119,9	168,3	2 146,5	22 784,4	26 219,1
Radviliškio r.	-	7 337,0	316,5	5 353,1	28 508,9	41 515,5
Šiaulių m.	-	-	453,1	-	-	453,1
Šiaulių r.	-	4 118,0	1 144,3	7 269,3	50 169,2	62 700,8
Tauragės apskr.	2 772,9	10 432,5	969,0	19 106,5	112 158,0	145 438,9
Jurbarko r.	655,9	2 559,5	292,2	5 511,7	48 465,5	57 484,8
Pagėgių	-	1 015,9	219,2	2 111,4	5 644,8	8 991,3
Šilalės r.	-	3 135,0	179,4	6 156,2	24 271,1	33 741,7
Tauragės r.	2 117,0	3 722,1	278,2	5 327,2	33 776,6	45 221,1
Telšių apskr.	1 603,5	14 300,2	1 625,6	28 430,8	110 959,1	156 919,2
Mažeikių r.	-	2 006,9	781,5	5 679,1	27 479,6	35 947,1
Plungės r.	1 040,9	6 320,0	478,5	8 721,4	23 185,9	39 746,7
Rietavo	-	1 138,9	73,2	2 743,4	27 291,7	31 247,2
Telšių r.	562,6	4 834,4	292,4	11 286,9	33 001,9	49 978,2
Utenos apskr.	937,1	23 461,6	5 888,8	51 668,0	163 224,9	245 180,4
Anykščių r.	53,1	3 552,9	386,6	6 807,2	46 091,6	56 891,4
Ignalinos r.	725,9	6 812,0	1 756,9	14 729,2	30 244,2	54 268,2
Molėtų r.	138,3	4 533,0	1 620,4	9 777,6	26 557,5	42 626,8
Utenos r.	19,8	3 193,5	765,0	8 178,6	28 416,5	40 573,4
Visagino m.	-	-	437,0	248,2	496,3	1 181,5
Zarasų r.	-	5 370,2	922,9	11 927,2	31 418,8	49 639,1
Vilniaus apskr.	1 588,7	41 878,9	22 373,5	64 118,4	287 193,0	417 152,5
Elektrėnų	-	3 144,4	510,9	2 528,8	11 016,0	17 200,1
Šalčininkų r.	-	3 715,4	174,8	15 645,1	49 652,0	69 187,3
Širvintų r.	37,4	3 877,4	55,9	2 339,7	23 755,8	30 066,2
Švenčionių r.	1 242,7	12 639,4	1 886,3	20 049,9	63 538,6	99 356,9
Trakų r.	163,6	7 460,5	1 489,9	6 004,4	42 546,4	57 664,8
Ukmergės r.	-	2 130,1	1 259,7	2 968,8	38 887,4	45 246,0
Vilniaus m.	110,0	2 153,9	10 846,5	830,4	-	13 940,8
Vilniaus r.	35,0	6 757,8	6 149,5	13 751,3	57 796,8	84 490,4
Iš viso <i>Total</i>	26 202,3	198 767,3	64 837,0	335 054,7	1 534 961,1	2 159 822,4

Šaltinis: Valstybinė miškų tarnyba (SMI)
Source: State Forest Service (SFI)

2.25 MIŠKO ŽEMĒS PASISKIRSTĪMAS PAGAL TIKSLINĒ ŽEMĒS NAUDOJIMO PASKIRTĪ 2010 01 01
FOREST LAND AREA BY PRINCIPAL LAND-USE DESTINATION 01.01.2010

Apskrītis, savivaldībē municipality	Žemēs ūkio paskirties zemēje Agricultural				Mišķu ūkio paskirties zemēje Forestry				Kitos paskirties zemēje * Other destination land *		
	Bendras mišķu plotas Total forest land area	Iš viso Total		Valstībinīai miškai State forests	Privātūs miškai Private forests	Valstībinīai miškai State forests		Iš viso Total	Privātūs miškai Private forests	Valstībinīai arba valstībēs valdomi miškai State forests	
		Iš viso Total	Privātūs miškai Private forests			Iš viso Total	Valdomi urēdliju ir nacionālino parko Managed by forest enterprises and national park				
Alytaus apskr.	266 224,40	22 970,70	18 719,10	4 251,60	228 592,37	101 842,61	126 749,49	126 008,38	14 661,33	97,91	14 563,42
Alytaus m.	1 252,70	-	-	-	1 226,22	-	1 226,22	1 226,22	26,48	-	26,48
Alytaus r.	34 627,80	5 281,21	4 617,90	663,31	26 258,52	8 274,06	17 984,46	17 984,46	3 088,07	18,24	3 069,83
Dnuskiniškų	31 400,00	4 426,01	2 947,51	1 478,50	26 660,78	11 997,00	14 663,78	14 310,54	313,21	18,17	295,04
Lazdijų r.	45 674,70	6 466,32	6 453,62	12,70	38 865,61	15 667,06	23 198,55	23 159,65	342,77	30,63	312,14
Varėnos r.	153 269,20	6 797,16	4 700,07	2 097,09	135 581,24	65 904,49	69 327,51	69 327,51	10 890,80	30,87	10 859,93
Kauno apskr.	238 639,45	17 539,86	12 947,34	4 592,52	215 530,04	62 273,56	153 256,48	153 046,45	5 569,55	23,25	5 540,84
Birštono	5 777,60	433,17	403,17	30,00	5 267,65	1 273,14	3 994,51	3 930,34	76,78	0,18	76,60
Jonavos r.	39 560,00	4 11,18	405,09	6,09	38 428,81	11 011,07	27 417,74	27 381,72	720,01	0,30	719,71
Kaišiadorių r.	34 263,50	2 659,41	2 620,69	38,72	31 469,23	7 576,22	23 893,01	23 891,48	134,86	12,58	122,28
Kauno m.	2 647,90	4,14	3,75	0,39	484,50	52,90	431,60	431,60	2 159,26	0,13	2 159,13
Kauno r.	48 958,30	3 442,09	1 188,99	2 253,10	43 742,49	10 658,94	33 083,55	33 021,71	1 773,72	6,76	1 766,96
Kėdainių r.	42 829,90	2 179,21	1 113,56	1 065,65	40 167,03	13 604,06	26 562,97	26 562,97	483,66	0,08	483,58
Prienų r.	28 490,80	2 398,44	2 314,94	83,50	25 933,24	4 862,47	21 070,77	21 029,52	159,12	1,94	157,18
Raseinių r.	36 111,45	6 012,22	4 897,15	1 115,07	30 037,09	13 234,76	16 802,33	16 797,11	62,14	1,28	60,86
Klaipėdos apskr.	137 161,42	15 992,47	10 918,23	5 074,24	117 460,82	41 928,41	75 532,41	68 237,82	3 708,13	11,21	3 696,92
Klaipėdos m.	1 792,62	1,13	-	1,13	1 730,07	-	1 730,07	1 058,20	61,42	-	61,42
Klaipėdos r.	34 535,30	5 710,70	3 192,31	2 518,39	28 313,39	12 681,94	15 631,45	15 624,27	511,21	6,66	504,55
Kretingos r.	34 258,00	3 030,12	2 898,56	131,56	30 891,30	13 008,18	17 883,12	17 548,35	336,58	4,29	332,29
Neringos	7 531,30	-	-	-	6 280,77	-	6 280,77	-	1 250,53	-	1 250,53
Palangos m.	3 158,50	-	-	-	2 990,90	-	2 990,90	2 990,90	167,60	-	167,60
Skuodo r.	17 795,90	5 016,09	3 311,03	1 705,06	12 725,20	7 288,44	5 436,76	5 436,76	54,61	0,26	54,35
Silutės r.	38 089,80	2 234,43	1 516,33	718,10	34 529,19	8 949,85	25 579,34	25 579,34	1 326,18	-	1 326,18
Marijampolės apskr.	96 726,70	6 099,88	4 416,64	1 683,24	88 354,09	13 027,93	75 326,16	75 304,30	2 272,73	5,93	2 266,80
Kalvarijos	5 745,40	695,25	686,00	9,25	4 914,39	1 422,49	3 491,90	3 491,90	135,76	3,78	131,98
Kazlų Rūdos	32 952,80	817,86	614,91	202,95	31 312,78	2 688,54	28 624,24	28 624,24	822,16	0,16	822,00
Marijampolės	11 520,60	287,85	224,35	63,50	10 719,05	945,36	9 773,69	9 769,06	513,70	1,50	512,20
Sakių r.	33 218,30	3 027,66	1 953,22	1 074,44	30 051,37	6 126,03	23 925,34	23 921,18	139,27	0,49	138,78
Vilkaviškio r.	13 289,60	1 271,26	938,16	333,10	11 356,50	1 845,51	9 510,99	9 497,92	661,84	-	661,84
Panevėžio apskr.	218 820,24	17 936,68	13 575,34	4 361,34	199 002,74	80 159,98	118 842,76	118 787,90	1 880,92	549,66	1 331,16
Biržų r.	40 350,86	2 813,55	1 310,29	1 503,26	36 838,95	14 218,73	22 620,22	22 573,01	698,36	533,66	164,70
Kupiškio r.	30 314,56	4 171,09	3 451,84	719,25	25 875,23	11 033,87	14 841,36	14 838,93	268,24	0,12	268,12
Panevėžio m.	108,50	14,41	14,41	-	31,59	4,79	26,80	26,80	62,50	-	62,50

Tęsinys kitame puslapyje Continued in the next page

Panevėžio r.	74 472,98	3 050,69	1 945,20	1 105,49	71 079,77	28 805,56	42 274,21	42 274,21	342,52	2,22	340,30
Pasvalio r.	21 476,04	1 090,36	849,80	240,56	20 257,08	7 969,28	12 287,80	12 287,80	128,60	0,56	128,04
Rokiškio r.	52 097,30	6 796,58	6 003,80	792,78	44 920,12	18 127,75	26 792,37	26 787,15	380,60	13,10	367,50
Šiaulių apskr.	226 260,89	15 914,81	14 381,06	1 533,75	206 495,07	62 122,36	144 372,71	143 763,46	3 851,01	7,74	3 843,27
Akmens r.	26 731,84	1 410,78	1 407,38	3,40	22 781,17	8 462,53	14 318,64	14 223,41	2 539,89	0,80	2 539,09
Joniškio r.	22 946,20	811,44	811,44	-	22 012,72	4 160,93	17 851,79	17 848,19	122,04	0,95	121,09
Kelmės r.	48 671,35	7 252,75	6 457,24	795,51	40 689,56	14 197,10	26 492,46	26 492,46	729,04	2,51	726,53
Pakruojo r.	25 747,30	896,47	895,17	1,30	24 818,06	6 826,33	17 991,73	17 961,31	32,77	0,14	32,63
Radviškio r.	41 939,90	2 462,36	2 172,34	290,02	39 398,14	11 483,34	27 914,80	27 853,45	79,40	-	79,40
Šiaulių m.	623,87	13,73	1,41	12,32	421,64	2,99	418,65	-	188,50	-	188,50
Šiaulių r.	59 600,43	3 067,28	2 636,08	431,20	56 373,78	16 989,14	39 384,64	39 384,64	159,37	3,34	156,03
Tauragės apskr.	145 462,80	12 831,61	9 116,33	3 715,28	129 582,34	34 974,45	94 607,89	93 601,59	3 048,85	9,72	3 039,13
Jurbarko r.	57 510,40	3 041,81	2 064,82	976,99	53 642,35	14 044,16	39 598,19	39 407,89	826,24	0,57	825,67
Pagėgių r.	8 991,40	509,31	60,61	448,70	8 473,46	978,64	7 494,82	7 459,42	8,63	-	8,63
Šilalės r.	33 741,00	7 028,78	5 479,01	1 549,77	26 695,75	9 371,74	17 324,01	16 565,79	16,47	2,94	13,53
Tauragės r.	45 220,00	2 251,71	1 511,89	739,82	40 770,78	10 579,91	30 190,87	30 168,49	2 197,51	6,21	2 191,30
Teišių apskr.	150 319,05	21 454,11	21 034,07	420,04	125 965,26	49 653,91	76 311,35	76 294,19	2 899,68	18,52	2 881,16
Mazeikių r.	35 978,09	4 075,41	3 799,03	276,38	31 217,66	10 635,13	20 582,53	20 582,53	685,02	5,94	679,08
Plungės r.	38 449,98	7 509,19	7 478,47	30,72	29 871,59	10 488,78	19 382,81	19 382,81	1 069,20	8,27	1 060,93
Rietavo r.	30 445,79	2 437,86	2 393,37	44,49	27 977,17	10 502,91	17 474,26	17 472,56	30,76	-	30,76
Teišių r.	45 445,19	7 431,65	7 363,20	68,45	36 898,84	18 027,09	18 871,75	18 856,29	1 114,70	4,31	1 110,39
Utenos apskr.	237 072,27	49 606,14	48 991,37	614,77	184 045,28	65 589,24	118 456,04	118 426,18	3 420,85	80,44	3 340,41
Anykščių r.	54 272,97	8 464,12	8 359,11	105,01	45 511,02	19 591,05	25 919,97	25 917,63	297,83	1,91	295,92
Ignalinos r.	51 336,00	6 201,29	6 200,84	0,45	43 441,01	12 906,51	30 534,50	30 534,50	1 693,70	3,68	1 690,02
Molėtų r.	39 326,20	10 819,14	10 651,62	167,52	28 241,72	10 099,58	18 142,14	18 139,21	265,34	46,13	219,21
Utenos r.	39 160,10	12 842,12	12 812,01	30,11	26 227,87	11 183,67	15 044,20	15 020,09	90,11	10,35	79,76
Visagino m.	3 273,50	320,67	20,09	300,58	2 277,65	174,73	2 102,92	2 102,92	675,18	-	675,18
Zarasų r.	49 703,50	10 958,80	10 947,70	11,10	38 346,01	11 633,70	26 712,31	26 711,83	398,89	18,37	380,32
Vilniaus apskr.	409 081,54	24 551,74	23 087,08	1 464,66	374 160,38	107 447,97	266 712,41	265 952,23	10 369,42	102,46	10 266,96
Elektrėnų r.	17 200,00	1 555,63	1 539,60	16,03	15 494,54	7 312,91	8 181,63	8 121,27	149,83	9,02	140,81
Saičių r.	68 996,89	3 250,75	2 540,56	710,19	65 439,49	17 341,39	48 098,10	47 875,12	306,65	4,61	302,04
Sirvintų r.	27 698,90	2 468,84	2 467,04	1,80	25 075,88	9 172,09	15 903,79	15 875,37	154,18	9,38	144,80
Švenčionių r.	94 521,10	3 003,89	2 927,22	76,67	88 744,86	20 872,62	67 872,24	67 840,39	2 772,35	4,19	2 768,16
Trakų r.	57 618,50	4 531,33	4 528,26	3,07	52 700,68	16 407,73	36 292,95	35 927,14	386,49	30,23	356,26
Ukmergės r.	44 379,79	2 025,84	1 823,26	202,58	42 152,45	15 235,38	26 917,07	26 914,32	201,50	0,05	201,45
Vilniaus m.	14 263,50	135,89	74,82	61,07	8 091,63	157,17	7 934,46	7 934,46	6 035,98	0,76	6 035,22
Vilniaus r.	84 402,86	7 579,57	7 186,32	393,25	76 460,85	20 948,68	55 512,17	55 464,16	362,44	44,22	318,22
Iš viso 2010 01 01	2 125 768,76	204 898,00	177 186,56	27 711,44	1 869 188,39	619 020,42	1 250 167,70	1 239 422,50	51 682,37	906,84	50 770,07
Total 01.01.2010											
Iš viso 2009 01 01	2 123 005,08	202 786,87	175 393,63	27 393,24	1 868 442,00	609 585,56	1 258 856,44	1 253 254,86	51 776,21	888,81	50 887,40
Total 01.01.2009											
Iš viso 2003 01 01	2 008 492,08	154 709,06	148 969,49	5 739,57	1 809 576,23	435 162,05	1 374 414,18	1 357 619,98	44 206,79	115,89	44 090,90
Total 01.01.2003											

* Laisvos valstybinės žemės fondas, konservacinės ir kitos paskirties žemė

Unoccupied State-owned Land Stock, land for conservation and other purposes

Šaltinis: Lietuvos Respublikos žemės fondas

Source: Land Fund of the Republic of Lithuania

2.26 SAVIVALDYBIŲ VALSTYBINĖS REIKŠMĖS MIŠKO ŽEMĖ PAGAL APSKRITIS 2010 01 01
FOREST LAND OF MUNICIPALITIES BY COUNTIES 01.01.2010

Apskritis, savivaldybė County, municipality	Miško žemės plotas Forest land area	
	ha	%
Alytaus apskritis county		
Alytaus m.	154,8	16
Alytaus r.	6,1	1
Druskininkų	335,3	34
Lazdijų r.	48,2	5
Varėnos r.	452,7	45
Iš viso apskrityje Total in county	997,1	100
Kauno apskritis county		
Birštono	137,7	6
Jonavos r.	61,6	2
Kaišiadorių r.	36,1	1
Kauno m.	1 947,6	78
Kauno r.	108,9	4
Kėdainių r.	139,5	6
Prienuų r.	67,1	3
Iš viso apskrityje Total in county	2 498,5	100
Klaipėdos apskritis county		
Klaipėdos m.	310,2	44
Klaipėdos r.	20,4	3
Kretingos r.	51,9	7
Neringos	194,6	27
Palangos m.	128,8	18
Skuodo r.	5,7	1
Iš viso apskrityje Total in county	711,6	100
Marijampolės apskritis county		
Kazlų Rūdos	61,5	49
Marijampolės	6,6	5
Šakių r.	23,0	18
Vilkaviškio r.	35,7	28
Iš viso apskrityje Total in county	126,8	100
Panevėžio apskritis county		
Biržų r.	102,4	27
Kupiškio r.	54,6	15
Panevėžio m.	62,2	17
Pasvalio r.	79,5	21
Rokiškio r.	77,7	21
Iš viso apskrityje Total in county	376,4	100

Apskritis, savivaldybė County, municipality	Miško žemės plotas Forest land area	
	ha	%
Šiaulių apskritis county		
Akmenės r.	164,6	21
Kelmės r.	29,5	4
Radviliškio r.	68,7	9
Šiaulių m.	451,9	58
Šiaulių r.	63,6	8
Iš viso apskrityje Total in county	778,3	100
Tauragės apskritis county		
Šilutės r.	7,1	8
Tauragės r.	86,0	92
Iš viso apskrityje Total in county	93,1	100
Telšių apskritis county		
Mažeikių r.	192,2	70
Telšių r.	80,6	30
Iš viso apskrityje Total in county	272,8	100
Utenos apskritis county		
Anykščių r.	64,1	9
Ignalinos r.	134,8	20
Molėtų r.	26,1	4
Utenos r.	2,7	0
Visagino m.	354,8	53
Zarasų r.	92,8	14
Iš viso apskrityje Total in county	675,3	100
Vilniaus apskritis county		
Elektrėnų	70,5	1
Šalčininkų r.	50,3	1
Širvintų r.	22,9	0
Švenčionių r.	199,9	3
Trakų r.	328,6	5
Ukmergės r.	60,7	1
Vilniaus m.	5 735,3	87
Vilniaus r.	143,7	2
Iš viso apskrityje Total in county	6 611,9	100
Iš viso Total	13 141,8	100

Šaltinis: Valstybinė miškų tarnyba (SMI)
 Source: State Forest Service (SFI)

**2.27 PRIVAČIOS MIŠKO ŽEMĖS PLOTAS, SAVININKŲ IR SKLYPŲ SKAIČIUS PAGAL
APSKRITIS IR SAVIVALDYBES 2010 01 01
PRIVATE FOREST LAND AREA, NUMBER OF PRIVATE FOREST OWNERS
AND HOLDINGS BY COUNTIES AND MUNICIPALITIES 01.01.2010**

Apskritis, savivaldybė County, municipality	Miško žemė Forest land ha	Savininkų skaičius Number of private forest owners	Privačių sklypų skaičius Number of private forest holdings	Apskritis, savivaldybė County, municipality	Miško žemė Forest land ha	Savininkų skaičius Number of private forest owners	Privačių sklypų skaičius Number of private forest holdings
Alytaus apskr.	120 755,7	35 758,0	35 876,0	Šiaulių apskr.	76 514,9	18 706	20 614
Alytaus m.	-	-	-	Akmenės r.	9 873,7	1 821	2 328
Alytaus r.	12 922,1	6 972	6 479	Joniškio r.	4 973,3	1 157	1 288
Druskininkų	14 993,5	4 506	4 649	Kelmės r.	20 656,9	5 236	6 395
Lazdijų r.	22 152,8	10 255	10 735	Pakruojo r.	7 721,6	2 403	2 245
Varėnos r.	70 687,3	14 025	14 013	Radviliškio r.	13 655,7	3 749	3 690
Kauno apskr.	74 870,0	28 380	26 599	Šiaulių m.	4,4	13	3
Birštono	1 670,9	943	771	Šiaulių r.	19 629,3	4 327	4 665
Jonavos r.	11 416,5	3 366	3 509	Tauragės apskr.	44 100,5	13 150	15 128
Kaišiadorių r.	9 825,8	4 839	4 395	Jurbarko r.	16 109,5	4 474	5 113
Kauno m.	56,8	100	51	Pagėgių	1 039,3	284	354
Kauno r.	11 858,8	5 742	5 093	Šilalės r.	14 853,7	4 691	5 397
Kėdainių r.	14 719,4	3 705	3 665	Tauragės r.	12 098,0	3 701	4 264
Prienų r.	7 188,7	4 354	3 636	Telšių apskr.	70 708,7	16 764	21 524
Raseinių r.	18 133,2	5 331	5 479	Mažeikių r.	14 440,1	4 044	4 980
Klaipėdos apskr.	52 865,9	15 733	18 411	Plungės r.	17 975,5	5 239	6 595
Klaipėdos m.	-	-	-	Rietavo	12 896,3	2 271	3 170
Klaipėdos r.	15 884,0	4 731	5 317	Telšių r.	25 396,8	5 210	6 779
Kretingos r.	15 911,0	4 976	5 092	Utenos apskr.	114 671,5	42 028	44 164
Neringos	-	-	-	Anyškčių r.	27 956,1	8 980	9 004
Palangos m.	-	-	-	Ignalinos r.	19 218,4	6 722	7 331
Skuodo r.	10 604,7	3 125	4 589	Molėtų r.	20 799,0	9 602	8 924
Šilutės r.	10 466,2	2 901	3 413	Utenos r.	24 006,1	9 991	10 931
Marijampolės apskr.	17 450,5	12 097	7 284	Visagino m.	92,1	20	20
Kalvarijos	2 112,3	878	812	Zarasų r.	22 599,8	6 713	7 954
Kazlų Rūdos	3 303,6	1 314	1 271	Vilniaus apskr.	129 081,2	47 356	46 846
Marijampolės	1 171,2	665	544	Eketrėnų	7 127,7	2 968	2 815
Šakių r.	8 079,7	7 787	3 305	Šalčininkų r.	19 915,3	4 210	6 899
Vilkaviškio r.	2 783,7	1 453	1 352	Širvintų r.	11 650,6	5 277	5 117
Panevėžio apskr.	94 306,8	26 794	29 084	Švenčionių r.	23 804,0	6 742	7 510
Biržų r.	16 065,1	3 811	4 133	Trakų r.	20 978,8	7 894	7 082
Kupiškio r.	14 492,7	4 324	5 354	Ukmergės r.	17 058,7	6 036	5 665
Panevėžio m.	19,2	21	7	Vilniaus m.	242,2	439	246
Panevėžio r.	30 755,1	7 811	7 356	Vilniaus r.	28 303,9	13 790	11 512
Pasvalio r.	8 819,6	3 062	2 925	Iš viso	795 325,6	242 172	265 530
Rokiškio r.	24 155,1	7 765	9 309	Total			

* - Suminis miško savininkų skaičius visose apskrityse yra didesnis už skaičių eilutėje "Iš viso Lietuvoje", nes dalis savininkų turi žemės sklypus keliose apskrityse
Total number of forest owners summarized by single counties is bigger than in the row "Total in Lithuania" as the part of owners has holdings in territories of several counties

Šaltinis: Valstybinė miškų tarnyba (SMI)
Source: State Forest Service (SFI)

**2.28 MEDYŅŲ PLOTŲ BALANSAS 2001-2010 M.
FOREST STAND AREA BALANCE DURING 2001-2010 YEARS**

Medynai Forest type	Plotas periodo pradžioje 2001-2005 Area at the beginning of inventory		Pokytis per 5 m. Changes during 5 years										Plotas periodo pabaigoje 2006-2010 Area at the end of inventory	
			Iškirstų plynai, žuvusių ir transformuotų med- ynų plotas* Clear felled, dead and transferred stands*		Pasikeitė vyraujanti rūšis Change of forest type		Atkurtas miško žemėje Regene- rated		Išaugo ne miško žemėje Afforested		Identifi- kuota papildomai miško Identified newly			
			1000 ha	%	1000 ha	%	1000 ha	%	1000 ha	%	1000 ha	%		
Pušynai Pine	681,9	33,6	14,7	16,6	-3,9	-0,6	8,8	11,3	9,0	28,0	3,2	66,0	684,4	33,3
Eglynai Spruce	362,7	17,9	28,4	32,1	-1,1	-0,3	33,9	43,7	5,0	15,6	0,1	2,2	372,2	18,1
Beržynai Birch	409,2	20,2	21,4	24,2	15,1	3,7	9,4	12,0	10,3	32,0	0,5	10,9	423,1	20,6
Drebulynai Aspen	126,8	6,3	8,3	9,4	4,5	3,6	9,8	12,6	1,1	3,5	0,0	0,0	134,0	6,5
Juodalksnynai Black alder	181,0	8,9	6,4	7,3	8,7	4,8	7,9	10,1	2,8	8,6	0,8	16,4	194,7	9,5
Baltalksnynai Grey alder	141,0	7,0	4,4	5,0	-13,6	-9,6	3,6	4,7	3,2	9,9	0,0	0,0	129,8	6,3
Ažuolynai Oak	46,2	2,3	0,9	1,0	-0,6	-1,3	2,7	3,5	0,1	0,2	0,0	0,0	47,5	2,3
Uosynai Ash	46,0	2,3	2,3	2,6	-9,3	-20,3	0,4	0,5	0,0	0,0	0,1	2,7	34,9	1,7
Kiti Other	32,0	1,6	1,7	1,9	0,2	0,7	1,2	1,5	0,7	2,3	0,1	1,8	32,6	1,6
Iš viso Total	2026,8	100,0	88,4	100,0			77,7	100,0	32,2	100,0	4,9	100,0	2053,2	100,0

* iš jų: iškirsti plynai – 81,7 ir žuvę – 1,2, iš viso 82,8 tūkst. ha skirtų atkūrimui ir 5,6 tūkst. ha – Šaltinis: Valstybinė miškų tarnyba (NMI) transformavimui į kitas naudas, iš jų 3,3 tūkst. ha – be kirtimų Source: State Forest Service (NFI)

* from them: clearfelled – 81,7 and dead – 1,2, total 82,8 thou. ha for regeneration and 5,6 thous. ha – for transformation to other land uses, from them 3,3 thous. ha without fellings

**2.29 MEDYŅŲ RŪŠINĖS SUDĖTIES SAVAIMINĖ KAITA 2001-2010 M.
NATURAL CHANGE OF FOREST TYPE 2001-2010 YEARS**

Medynai Forest type	Plotas* periodo pradžioje Area* at the beginning of inventory 1000 ha	Pasikeitė vyraujanti medžių rūšis per 5 m. 1000 ha Change of forest type during 5 years											Išliko nepakitusi vyraujanti medžių rūšis Unchanged forest type	
		Pušis Pine	Eglė Spruce	Beržas Birch	Drebulė Aspen	Juodalksnis Black alder	Baltalksnis Grey alder	Ažuolas Oak	Uosis Ash	Kiti Other	Iš viso Total	1000 ha	%	
														1000 ha
Pušynai Pine	667,3	0,0	7,4	5,7	0,3	0,6	0,4	0,0	0,0	0,2	14,7	652,6	98,0	
Eglynai Spruce	334,3	3,4	0,0	18,0	5,6	4,3	3,0	3,7	0,0	1,9	39,9	294,4	88,0	
Beržynai Birch	387,8	6,3	13,9	0,0	3,5	7,6	1,6	1,1	0,8	1,7	36,6	351,2	91,0	
Drebulynai Aspen	118,5	0,5	4,9	5,6	0,0	1,3	0,8	1,2	1,1	0,5	15,9	102,6	87,0	
Juodalksnynai Black alder	174,6	0,0	2,1	4,9	1,8	0,0	0,6	0,0	0,5	0,6	10,5	164,1	94,0	
Baltalksnynai Grey alder	136,6	0,0	3,8	9,8	3,7	2,4	0,0	1,1	1,2	1,4	23,4	113,2	83,0	
Ažuolynai Oak	45,4	0,4	2,1	2,0	1,6	0,4	0,7	0,0	0,4	1,4	8,9	36,4	80,0	
Uosynai Ash	43,7	0,0	3,7	2,7	2,7	2,3	1,2	1,0	0,0	0,0	13,5	30,1	69,0	
Kiti Other	30,3	0,1	0,8	3,1	1,4	0,2	1,4	0,2	0,2	0,0	7,4	22,9	75,0	
Iš viso Total	1 938,4	10,8	38,7	51,7	20,4	19,2	9,8	8,3	4,2	7,7	170,8	1 767,6	91,0	
Pokytis % Changes			2	12	13	17	11	7	18	10	25			

* be paversto plynumomis
without deforested areas

Šaltinis: Valstybinė miškų tarnyba (NMI)
Source: State Forest Service (NFI)

2.30 ATKURTŲ MIŠKO ŽEMĖS PLOTŲ PER 5 METUS 2001-2010 M. LAIKOTARPYJE PASISKIRSTYMAS PAGAL MEDYNUS, NUOSAVYBĘ IR ATKŪRIMO BŪDĄ

FOREST AREAS REGENERATION DURING 5 YEARS INVENTORY PERIOD BY FOREST TYPES, OWNERSHIP AND METHOD OF REGENERATION

Medynai Forest type	Miškai Forests															
	Visi miškai All forests				Valstybinės reikšmės miškai Forests of state importance				Privatūs miškai Private forests				Rezervuoti nuosavybės teisės atkūrimui miškai Forests reserved for restitution			
	Atsikūrė savaimė Natural regeneration		Apželdinta Artificially		Atsikūrė savaimė Natural regeneration		Apželdinta Artificially		Atsikūrė savaimė Natural regeneration		Apželdinta Artificially		Atsikūrė savaimė Natural regeneration		Apželdinta Artificially	
	Iš viso Total	Re-konstruota Reconstructed	Iš viso Total	Re-konstruota Reconstructed	Iš viso Total	Re-konstruota Reconstructed	Iš viso Total	Re-konstruota Reconstructed	Iš viso Total	Re-konstruota Reconstructed	Iš viso Total	Re-konstruota Reconstructed	Iš viso Total	Re-konstruota Reconstructed	Iš viso Total	Re-konstruota Reconstructed
Plotas Area 1000 ha																
Pušynai Pine	1,5	7,8	0,5	9,3	0,8	5,4	0,0	6,2	0,7	2,3	0,5	3,1	0,0	0,0	0,0	0,0
Eglynai Spruce	6,0	31,6	3,6	37,5	2,8	19,8	3,2	22,6	2,8	11,4	0,4	14,2	0,3	0,4	0,0	0,7
Beržynai Birch	7,8	1,6	0,0	9,4	1,9	0,8	0,0	2,7	5,8	0,8	0,0	6,6	0,0	0,0	0,0	0,0
Drebulynai Aspen	9,5	0,4	0,0	9,8	3,0	0,2	0,0	3,2	5,7	0,2	0,0	5,8	0,8	0,0	0,0	0,8
Juodalksnynai Black alder	6,9	1,0	0,0	7,9	3,0	1,0	0,0	4,0	3,4	0,0	0,0	3,4	0,5	0,0	0,0	0,5
Baltalksnynai Grey alder	3,2	0,4	0,0	3,6	0,7	0,0	0,0	0,7	2,5	0,4	0,0	2,9	0,0	0,0	0,0	0,0
Ažuolynai Oak	0,8	2,0	0,1	2,8	0,0	1,6	0,1	1,6	0,8	0,4	0,0	1,2	0,0	0,0	0,0	0,0
Uosynai Ash	0,4	0,0	0,0	0,4	0,4	0,0	0,0	0,4	0,0	0,0	0,0	0,0	0,0	0,0	0,0	0,0
Kiti Other	1,2	0,0	0,0	1,2	0,8	0,0	0,0	0,8	0,4	0,0	0,0	0,4	0,0	0,0	0,0	0,0
Iš viso Total	37,2	44,7	4,2	81,9	13,5	28,8	3,3	42,3	22,1	15,5	0,9	37,6	1,6	0,4	0,0	2,0

Šaltinis: Valstybinė miškų tarnyba (NMI)
Source: State Forest Service (NFI)

**2.31 MEDYNŲ PLOTAI, I IR II ARDO MEDŽIŲ TŪRIAI, PRIEAUGIAI IR KITI I ARDO RODIKLIAI
PAGAL MIŠKŲ GRUPES, VYRAUJANČIAS MEDŽIŲ RŪŠIS IR MIŠKŲ NUOSAVYBĘ 2010 01 01
FOREST STAND AREA, GROWING STOCK (I AND II STOREY) VOLUME, INCREMENT, AND OTHER INDICES
OF I STOREY ACCORDING TO THE FOREST GROUP, FOREST TYPE AND OWNERSHIP 01.01.2010**

Medynai Forest type	Plotas Area		Medžių tūris Growing stock volume					Metinis tūrio prieaugis Annual volume increment					Amžius Age	ANI* Site index		Skalsumas Stacking level			
	1000 ha	±%	Vidutinis Mean m³/ha	±%	Iš viso, min. m³ Total, million m³	±%	Vidutinis Mean m³/ha	±%	Iš viso, min. m³ Total, million m³	±%	H _{AB} , m	D _{AB} , cm							
Visi miškai All forests															I ir II miškų grupės I and II forest groups				
Pušynai Pine	125,3	5,0	281	3,1	35,2	5,9	7,6	3,1	1,0	5,9	72	25	34	0,81					
Eglynai Spruce	40,6	8,8	273	5,6	11,1	10,4	8,6	5,4	0,3	10,3	60	29	38	0,69					
Beržynai Birch	45,6	8,3	201	6,1	9,2	10,3	6,5	5,3	0,3	9,8	51	24	26	0,79					
Drebulynai Aspen	8,4	19,4	319	10,3	2,7	22,0	11,2	9,3	0,1	21,5	47	29	34	0,78					
Juodalksnynai Black alder	22,9	11,7	255	6,7	5,9	13,5	9,6	6,6	0,2	13,4	52	23	27	0,90					
Baltalksnynai Grey alder	15,8	14,1	158	8,9	2,5	16,7	7,1	9,5	0,1	17,0	37	17	18	0,70					
Ažuolynai Oak	8,0	19,9	319	9,5	2,5	22,1	7,4	8,8	0,1	21,8	103	25	50	0,85					
Uosynai Ash	4,3	27,0	192	15,4	0,8	31,1	5,9	15,0	0,0	30,9	56	29	43	0,58					
Kiti Other	8,7	19,0	178	15,9	1,6	24,8	6,6	13,7	0,1	23,4	48	22	35	0,59					
Iš viso Total	279,7	3,3	255	2,2	71,4	4,0	7,8	2,1	2,2	3,9	62	25	32	0,78					
Iš viso 2003 01 01 Total 01.01.2003	259,4	3,8	238	2,5	61,8	4,5	7,5	2,3	1,9	4,4	58	25	33	0,79					
III ir IV miškų grupės III and IV forest groups																			
Pušynai Pine	565,6	2,3	293	1,3	165,5	2,6	8,7	1,2	4,9	2,6	64	28	36	0,80					
Eglynai Spruce	323,9	3,0	201	2,6	65,0	4,0	7,7	2,2	2,5	3,7	46	29	36	0,68					
Beržynai Birch	374,8	2,8	195	2,0	73,1	3,4	7,0	1,8	2,6	3,3	45	26	27	0,77					
Drebulynai Aspen	123,6	5,0	244	3,5	30,1	6,1	8,8	3,3	1,1	6,0	42	29	35	0,71					
Juodalksnynai Black alder	168,4	4,3	222	2,7	37,4	5,1	8,6	2,5	1,5	5,0	43	23	27	0,85					
Baltalksnynai Grey alder	115,9	5,2	155	3,2	18,0	6,1	7,7	3,0	0,9	6,0	32	17	16	0,76					
Ažuolynai Oak	36,4	9,3	214	6,1	7,8	11,1	6,4	5,6	0,2	10,9	72	27	49	0,69					
Uosynai Ash	34,0	9,6	208	5,8	7,1	11,2	5,7	5,4	0,2	11,0	66	28	37	0,50					
Kiti Other	25,5	11,1	162	9,7	4,1	14,7	7,1	7,4	0,2	13,3	40	21	31	0,61					
Iš viso Total	1768,0	1,1	231	0,9	408,0	1,4	7,9	0,8	14,0	1,4	51	26	32	0,76					
Iš viso 2003 01 01 Total 01.01.2003	1745,5	1,3	224	1,0	391,6	1,6	8,1	0,9	14,0	1,6	50	26	32	0,76					
Visos miškų grupės All forest groups																			
Pušynai Pine	690,9	2,0	290	1,2	200,6	2,3	8,5	1,1	5,8	2,3	66	27	36	0,80					
Eglynai Spruce	364,5	2,9	209	2,4	76,1	3,8	7,8	2,1	2,8	3,6	47	29	36	0,68					
Beržynai Birch	420,3	2,7	196	1,9	82,3	3,3	6,9	1,7	2,9	3,2	46	25	27	0,78					
Drebulynai Aspen	132,0	4,8	249	3,3	32,8	5,8	9,0	3,1	1,2	5,7	42	29	35	0,71					
Juodalksnynai Black alder	191,4	4,0	226	2,5	43,2	4,7	8,8	2,3	1,7	4,6	44	23	27	0,85					
Baltalksnynai Grey alder	131,7	4,8	155	3,0	20,4	5,7	7,6	2,9	1,0	5,6	33	17	17	0,75					
Ažuolynai Oak	44,3	8,4	233	5,3	10,3	9,9	6,6	4,8	0,3	9,7	77	27	49	0,72					
Uosynai Ash	38,3	9,1	206	5,5	7,9	10,6	5,7	5,1	0,2	10,4	65	28	38	0,50					
Kiti Other	34,2	9,6	166	8,3	5,7	12,7	7,0	6,5	0,2	11,6	42	22	32	0,60					
Iš viso Total	2047,7	1,0	234	0,8	479,4	1,3	7,9	0,7	16,2	1,2	52	26	32	0,76					
Iš viso 2003 01 01 Total 01.01.2003	2004,8	1,2	226	0,9	453,4	1,5	8,0	0,8	16,0	1,4	51	26	32	0,77					

Tęsinys kitame puslapyje *Continued in the next page*

Medynai Forest type	Plotas Area		Medžių tūris Growing stock volume				Metinis tūrio prieaugis Annual volume increment				Amžius, metais Age, years	ANI* Site index		Skaišumas Stocking level
	1000 ha	±, %	Vidutinis Mean m ³ /ha	±, %	Iš viso, mln. m ³ Total, million m ³	±, %	Vidutinis Mean m ³ /ha	±, %	Iš viso, mln. m ³ Total, million m ³	±, %		H _{AB} m	D _{AB} cm	
Valstybinės reikšmės miškai Forests of state importance														
I ir II miškų grupės I and II forest groups														
Pušynai <i>Pine</i>	90,6	5,9	276,4	3,9	25,0	7,1	7,0	3,7	0,6	7,0	76	24	32	0,79
Eglynai <i>Spruce</i>	27,2	10,7	274,5	7,0	7,5	12,8	8,4	6,7	0,2	12,6	61	29	37	0,68
Beržynai <i>Birch</i>	28,9	10,4	196,5	7,6	5,7	12,9	5,7	6,5	0,2	12,3	53	23	25	0,75
Drebulynai <i>Aspen</i>	4,8	25,8	350,3	12,5	1,7	28,7	11,4	12,4	0,1	28,6	50	29	34	0,78
Juodalksnynai <i>Black alder</i>	14,2	14,9	252,5	8,6	3,6	17,2	9,1	8,1	0,1	17,0	52	23	26	0,89
Baltalksnynai <i>Grey alder</i>	2,8	33,7	101,0	23,3	0,3	41,0	5,1	19,1	0,0	38,7	29	17	18	0,51
Ažuolynai <i>Oak</i>	4,2	27,3	321,6	12,8	1,4	30,2	6,8	11,9	0,0	29,8	106	26	45	0,73
Uosynai <i>Ash</i>	2,0	39,8	219,6	22,4	0,4	45,7	6,6	22,4	0,0	45,7	66	27	37	0,59
Kiti <i>Other</i>	3,6	29,6	147,3	21,5	0,5	36,6	5,5	19,9	0,0	35,7	46	21	32	0,48
Iš viso Total	178,3	4,2	258,3	2,8	46,1	5,0	7,2	2,7	1,3	5,0	67	25	32	0,76
Iš viso 2003 01 01 Total 01.01.2003	162,7	4,9	246	3,2	40,1	5,9	7,2	3,0	1,2	5,7	63	25	32	0,79
III ir IV miškų grupės III and IV forest groups														
Pušynai <i>Pine</i>	284,6	3,3	297,7	1,9	84,7	3,8	8,0	1,6	2,3	3,7	68	27	35	0,78
Eglynai <i>Spruce</i>	194,5	4,0	180,6	3,7	35,1	5,4	6,9	3,0	1,3	5,0	42	29	36	0,66
Beržynai <i>Birch</i>	161,4	4,4	198,7	3,2	32,1	5,4	6,7	2,7	1,1	5,2	48	26	27	0,72
Drebulynai <i>Aspen</i>	57,9	7,4	259,7	5,1	15,0	9,0	8,7	4,7	0,5	8,8	45	29	34	0,65
Juodalksnynai <i>Black alder</i>	75,5	6,4	205,7	4,7	15,5	7,9	7,6	3,7	0,6	7,4	43	24	27	0,77
Baltalksnynai <i>Grey alder</i>	17,2	13,5	136,5	10,8	2,3	17,3	7,3	7,7	0,1	15,5	27	17	17	0,72
Ažuolynai <i>Oak</i>	16,2	13,9	211,7	10,1	3,4	17,2	5,9	9,3	0,1	16,7	79	27	47	0,64
Uosynai <i>Ash</i>	15,2	14,4	181,8	8,9	2,8	16,9	5,1	7,1	0,1	16,1	70	27	33	0,43
Kiti <i>Other</i>	7,5	20,5	196,8	17,7	1,5	27,1	7,5	11,0	0,1	23,3	41	26	33	0,63
Iš viso Total	830,1	1,8	232,0	1,4	192,6	2,3	7,4	1,2	6,1	2,2	53	27	33	0,72
Iš viso 2003 01 01 Total 01.01.2003	818,2	2,1	229	1,5	187,5	2,6	7,4	1,3	6,0	2,5	53	27	32	0,73
Visos miškų grupės All forest groups														
Pušynai <i>Pine</i>	375,2	2,8	292,6	1,7	109,8	3,3	7,8	1,5	2,9	3,2	70	27	34	0,78
Eglynai <i>Spruce</i>	221,7	3,7	192,2	3,4	42,6	5,0	7,1	2,8	1,6	4,6	45	29	36	0,66
Beržynai <i>Birch</i>	190,4	4,0	198,4	2,9	37,8	4,9	6,5	2,5	1,2	4,7	48	25	27	0,73
Drebulynai <i>Aspen</i>	62,7	7,1	266,6	4,8	16,7	8,6	8,9	4,5	0,6	8,4	45	29	34	0,66
Juodalksnynai <i>Black alder</i>	89,8	5,9	213,1	4,2	19,1	7,2	7,8	3,4	0,7	6,8	45	24	27	0,79
Baltalksnynai <i>Grey alder</i>	20,0	12,6	131,5	10,0	2,6	16,1	7,0	7,3	0,1	14,6	27	17	17	0,69
Ažuolynai <i>Oak</i>	20,4	12,4	234,5	8,4	4,8	15,0	6,1	7,7	0,1	14,6	85	27	47	0,66
Uosynai <i>Ash</i>	17,2	13,5	186,2	8,3	3,2	15,8	5,2	7,0	0,1	15,2	70	27	34	0,45
Kiti <i>Other</i>	11,1	16,8	180,8	14,3	2,0	22,1	6,8	9,9	0,1	19,5	42	24	33	0,58
Iš viso Total	1008,5	1,6	236,6	1,3	238,6	2,1	7,4	1,1	7,4	1,9	56	26	32	0,73
Iš viso 2003 01 01 Total 01.01.2003	980,8	1,9	232	1,4	227,5	2,4	7,3	1,2	7,2	2,2	55	26	32	0,74

* ANI - augavietės našumo indeksas

Tęsinys kitame puslapyje *Continued in the next page*

Medynai Forest type	Plotas Area		Medžių tūris Growing stock volume					Metinis tūrio prieaugis Annual volume increment					Amžius, metais Age, years	ANI* Site index		Skalsumas Stocking level			
	1000 ha	±, %	Vidutinis Mean m³/ha	±, %	Iš viso, min. m³ Total, million m³	±, %	Vidutinis Mean m³/ha	±, %	Iš viso, min. m³ Total, million m³	±, %	H _{AB} , m	D _{AB} , cm							
Privatūs miškai Private forests															II miškų grupės II forest groups				
Pušynai Pine	26,8	10,8	299	5,2	8,0	12,0	9,7	5,6	0,3	12,2	62	28	37	0,86					
Eglynai Spruce	7,6	20,4	303	11,9	2,3	23,6	8,1	10,8	0,1	23,1	59	29	37	0,81					
Beržynai Birch	10,7	17,2	232	10,8	2,5	20,3	8,4	8,6	0,1	19,2	51	26	29	0,88					
Drebulynai Aspen	2,8	33,3	272	19,9	0,8	38,8	10,9	17,1	0,0	37,4	41	29	33	0,77					
Juodalksnynai Black alder	7,1	21,0	282	10,6	2,0	23,5	11,1	11,5	0,1	23,9	53	22	29	0,96					
Baltalksnynai Grey alder	8,1	19,8	173	10,7	1,4	22,5	8,4	12,1	0,1	23,2	37	17	17	0,78					
Ažuolynai Oak	2,9	33,0	301	18,6	0,9	37,9	7,8	13,6	0,0	35,7	91	25	54	0,94					
Uosynai Ash	1,7	43,2	142	23,8	0,2	49,3	4,5	26,5	0,0	50,7	49	29	47	0,58					
Kiti Other	3,9	28,3	198	24,3	0,8	37,3	7,0	22,5	0,0	36,2	49	22	34	0,65					
Iš viso Total	71,7	6,6	263	3,9	18,9	7,7	9,0	3,7	0,6	7,6	55	26	34	0,84					
Iš viso 2003 01 01 Total 01.01.2003	51,3	8,8	231	5,1	11,8	10,2	8,6	5,0	0,4	10,1	47	26	34	0,83					
III ir IV miškų grupės III and IV forest groups																			
Pušynai Pine	226,4	3,7	296	1,8	66,9	4,1	9,4	1,8	2,1	4,1	61	29	38	0,82					
Eglynai Spruce	106,9	5,4	232	3,7	24,8	6,5	8,5	3,6	0,9	6,5	51	28	36	0,69					
Beržynai Birch	158,7	4,4	196	2,9	31,0	5,3	7,1	2,7	1,1	5,2	45	26	28	0,80					
Drebulynai Aspen	51,3	7,8	223	5,5	11,4	9,5	8,8	5,4	0,5	9,5	39	28	35	0,76					
Juodalksnynai Black alder	68,8	6,7	244	3,6	16,8	7,6	9,5	3,7	0,7	7,7	45	23	27	0,91					
Baltalksnynai Grey alder	70,6	6,6	153	4,0	10,8	7,7	7,5	4,0	0,5	7,7	33	17	16	0,74					
Ažuolynai Oak	17,9	13,3	216	7,6	3,9	15,3	6,8	7,4	0,1	15,2	65	27	50	0,74					
Uosynai Ash	16,3	13,9	229	8,3	3,7	16,2	6,2	8,3	0,1	16,2	63	29	40	0,55					
Kiti Other	14,5	14,7	155	12,2	2,2	19,1	6,9	10,5	0,1	18,1	41	20	32	0,61					
Iš viso Total	731,4	2,0	235	1,3	171,5	2,4	8,4	1,2	6,1	2,3	50	26	33	0,78					
Iš viso 2003 01 01 Total 01.01.2003	563,1	2,5	235	1,5	132,3	2,9	8,8	1,4	4,9	2,9	50	26	33	0,8					
Visos miškų grupės All forest groups																			
Pušynai Pine	253,2	3,5	296	1,7	74,9	3,9	9,4	1,7	2,4	3,9	61	29	38	0,83					
Eglynai Spruce	114,4	5,2	236	3,6	27,0	6,3	8,5	3,4	1,0	6,2	52	28	36	0,70					
Beržynai Birch	169,3	4,3	198	2,8	33,5	5,1	7,2	2,6	1,2	5,0	45	26	28	0,81					
Drebulynai Aspen	54,1	7,6	225	5,4	12,2	9,3	8,9	5,2	0,5	9,2	39	28	35	0,76					
Juodalksnynai Black alder	76,0	6,4	247	3,4	18,8	7,2	9,6	3,5	0,7	7,3	45	23	27	0,92					
Baltalksnynai Grey alder	78,7	6,3	155	3,8	12,2	7,4	7,6	3,8	0,6	7,4	33	17	16	0,75					
Ažuolynai Oak	20,8	12,3	228	7,3	4,7	14,3	6,9	6,7	0,1	14,0	68	27	51	0,77					
Uosynai Ash	18,0	13,2	220	8,1	4,0	15,5	6,1	8,0	0,1	15,4	61	29	41	0,55					
Kiti Other	18,5	13,1	164	11,1	3,0	17,2	6,9	9,6	0,1	16,2	43	20	32	0,62					
Iš viso Total	803,0	1,9	237	1,2	190,4	2,2	8,4	1,2	6,8	2,2	50	26	33	0,79					
Iš viso 2003 01 01 Total 01.01.2003	614,4	2,4	235	1,4	144,2	2,8	8,7	1,3	5,4	2,7	49	26	33	0,8					

* ANI - augavietės našumo indeksas

Tęsinys kitame puslapyje *Continued in the next page*

Medynai Forest type	Plotas Area		Medžių tūris Growing stock volume				Metinis tūrio prieaugis Annual volume increment				Amžius, metais Age, years	ANI* Site index		Skalsumas Stocking level
	1000 ha	±, %	Vidutinis Mean m³/ha	±, %	Iš viso, mln. m³ Total, million m³	±, %	Vidutinis Mean m³/ha	±, %	Iš viso, mln. m³ Total, million m³	±, %		H _{AB} : m	D _{AB} : cm	
Miškai rezervuoti nuosavybės teisės atkūrimui <i>Forests reserved for restitution</i>														
II miškų grupės <i>II forest groups</i>														
Pušynai <i>Pine</i>	7,9	20,0	266	13,5	2,1	24,1	8,1	11,8	0,1	23,2	62	26	36	0,8
Eglynai <i>Spruce</i>	5,8	23,4	227	14,9	1,3	27,7	10,0	14,8	0,1	27,7	55	30	41	0,6
Beržynai <i>Birch</i>	6,0	22,9	168	21,0	1,0	31,1	7,2	17,4	0,0	28,8	41	22	23	0,8
Drebulynai <i>Aspen</i>	0,8	62,9	299	32,6	0,2	70,8	11,2	18,4	0,0	65,5	47	29	40	0,9
Juodalksnynai <i>Black alder</i>	1,6	44,7	156	27,7	0,2	52,6	7,3	30,8	0,0	54,3	47	18	23	0,8
Baltalksnynai <i>Grey alder</i>	5,0	25,2	165	16,8	0,8	30,3	6,1	17,8	0,0	30,9	41	17	18	0,7
Ažuolynai <i>Oak</i>	0,9	60,4	364	10,3	0,3	61,3	8,8	28,5	0,0	66,8	128	24	56	1,1
Uosynai <i>Ash</i>	0,6	70,7	237	23,2	0,1	74,4	7,3	2,1	0,0	70,7	46	34	51	0,5
Kiti <i>Other</i>	1,2	51,7	205	42,2	0,2	66,7	8,6	22,6	0,0	56,4	50	24	41	0,7
Iš viso Total	29,7	10,3	217	7,5	6,4	12,7	8,0	6,7	0,2	12,3	53	24	32	0,7
Iš viso 2003 01 01 Total 01.01.2003	45,3	9,4	218	6,0	9,9	11,2	7,6	5,5	0,3	10,9	51	24	32	0,8
III ir IV miškų grupės <i>III and IV forest groups</i>														
Pušynai <i>Pine</i>	54,6	7,6	253	4,4	13,8	8,8	9,0	4,2	0,5	8,7	57	28	37	0,8
Eglynai <i>Spruce</i>	22,6	11,8	227	7,5	5,1	14,0	10,3	6,6	0,2	13,5	47	29	39	0,7
Beržynai <i>Birch</i>	54,6	7,6	183	5,5	10,0	9,4	7,4	4,5	0,4	8,8	41	25	26	0,8
Drebulynai <i>Aspen</i>	14,4	14,8	256	8,6	3,7	17,1	9,5	7,2	0,1	16,5	41	29	36	0,7
Juodalksnynai <i>Black alder</i>	24,1	11,4	211	7,1	5,1	13,4	9,5	6,6	0,2	13,2	40	22	26	0,9
Baltalksnynai <i>Grey alder</i>	28,0	10,6	171	5,7	4,8	12,0	8,2	5,7	0,2	12,0	33	17	17	0,8
Ažuolynai <i>Oak</i>	2,3	37,1	210	25,3	0,5	44,9	6,3	16,8	0,0	40,7	68	29	57	0,6
Uosynai <i>Ash</i>	2,5	35,4	233	15,0	0,6	38,4	5,8	12,3	0,0	37,5	66	28	39	0,5
Kiti <i>Other</i>	3,4	30,4	118	25,4	0,4	39,6	7,4	21,9	0,0	37,5	33	18	24	0,5
Iš viso Total	206,5	3,8	213	2,5	43,9	4,5	8,6	2,3	1,8	4,4	45	25	30	0,8
Iš viso 2003 01 01 Total 01.01.2003	364,2	3,2	197	2,1	71,8	3,8	8,5	1,8	3,1	3,7	42	25	31	0,8
Visos miškų grupės <i>All forest groups</i>														
Pušynai <i>Pine</i>	62,5	7,1	255	4,3	15,9	8,3	8,9	4,0	0,6	8,1	58	27	37	0,8
Eglynai <i>Spruce</i>	28,3	10,5	227	6,7	6,4	12,5	10,2	6,0	0,3	12,1	49	29	39	0,7
Beržynai <i>Birch</i>	60,7	7,2	181	5,3	11,0	8,9	7,3	4,4	0,4	8,4	41	25	26	0,8
Drebulynai <i>Aspen</i>	15,2	14,4	258	8,4	3,9	16,7	9,6	6,9	0,1	16,0	41	29	36	0,8
Juodalksnynai <i>Black alder</i>	25,6	11,1	207	6,9	5,3	13,1	9,4	6,5	0,2	12,9	41	22	26	0,9
Baltalksnynai <i>Grey alder</i>	33,0	9,8	170	5,5	5,6	11,2	7,9	5,6	0,3	11,3	34	17	17	0,8
Ažuolynai <i>Oak</i>	3,2	31,6	252	18,0	0,8	36,4	7,0	15,6	0,0	35,2	84	27	56	0,8
Uosynai <i>Ash</i>	3,2	31,6	233	12,8	0,7	34,1	6,1	9,9	0,0	33,1	62	30	41	0,5
Kiti <i>Other</i>	4,6	26,2	140	23,6	0,6	35,3	7,7	17,0	0,0	31,2	37	19	29	0,6
Iš viso Total	236,2	3,6	213	2,4	50,4	4,3	8,5	2,1	2,0	4,2	46	25	30	0,8
Iš viso 2003 01 01 Total 01.01.2003	409,6	3,0	199	1,9	81,7	3,6	8,4	1,7	3,4	3,4	43	25	31	0,8

* ANI - augavietės našumo indeksas

Šaltinis: Valstybinė miškų tarnyba (NMI) *Source: State Forest Service (NFI)*

**2.32 BRANDŽIŲ (B) IR PRIBRĘSTANČIŲ* (P) MEDYŲ PLOTAI, I IR II ARDO MEDŽIŲ TŪRIAI BEI KITI I ARDO RODIKLIAI III-IV GRUPĖS MIŠKUOSE PAGAL MIŠKŲ NUOSAVYBĘ 2010 01 01
FOREST STAND AREA, GROWING STOCK (I AND II STOREY) VOLUME AND OTHER I STOREY INDICES OF MATURE (B) AND PREMATURE* (P) IN FOREST OF III AND IV GROUPS BY OWNERSHIP 01.01.2010**

Medynai Forest type	Brandumas Maturity	Plotas Area		Tūris Growing stock volume		Amžius, metais Age, years	Augavietės našumo indeksas Site index		Skalsumas Stocking level	Tūris Growing stock volume	
		1000 ha	±,%	1000 m³	±,%		H _{AB} , m	D _{AB} , cm		m³/ha	±,%
Visi miškai											
All forests											
Pušynai Pine	B	48,8	8,0	18 211	8,9	115	25	34	0,76	373	3,8
	P	42,3	8,6	15 933	9,3	97	26	34	0,78	377	3,6
Eglynai Spruce	B	66,9	6,8	22 920	7,4	89	26	34	0,70	343	2,8
	P	35,2	9,5	10 805	10,3	67	28	37	0,69	307	4,0
Beržynai Birch	B	98,3	5,6	27 978	6,1	73	25	27	0,75	285	2,3
	P	67,2	6,8	18 344	7,3	55	26	27	0,82	273	2,7
Drebulynai Aspen	B	69,3	6,7	23 623	7,2	60	28	35	0,69	341	2,6
	P	13,4	15,3	3 430	17,0	36	28	34	0,83	255	7,5
Juodalksnynai Black alder	B	33,8	9,6	11 052	10,4	72	22	26	0,84	327	4,0
	P	31,9	9,9	8 424	10,8	55	22	26	0,83	264	4,2
Baltalksnynai Grey alder	B	63,6	7,0	12 127	7,8	42	16	16	0,76	191	3,4
	P	29,2	10,4	4 408	11,7	26	16	16	0,81	151	5,3
Ažuolynai Oak	B	4,4	26,7	1 401	29,0	159	25	47	0,66	316	11,2
	P	-	-	-	-	-	-	-	-	-	-
Uosynai Ash	B	2,7	34,5	681	37,1	128	25	35	0,42	256	13,7
	P	1,9	40,7	577	48,7	96	25	31	0,61	303	26,8
Kiti Other	B	9,0	18,8	1 906	22,5	59	19	27	0,66	213	12,3
	P	3,8	28,9	740	37,9	40	20	30	0,74	196	24,5
Iš viso	B	396,7	2,7	119 900	3,0	75	24	29	0,74	302	1,3
Total	P	224,9	3,7	62 661	4,2	60	24	29	0,79	279	1,9
Iš viso 2003 01 01	B	364,7	3,2	109 945	3,5	74	24	29	0,75	301	1,5
Total 01.01.2003	P	207,6	4,3	55 848	4,8	57	24	29	0,8	269	2,1
Valstybinės reikšmės miškai											
Forests of state importance											
Pušynai Pine	B	31,9	9,9	12 380	11,0	117	25	33	0,77	388	4,7
	P	29,0	10,4	11 478	11,1	97	27	34	0,79	396	4,0
Eglynai Spruce	B	39,2	8,9	13 771	9,7	91	27	34	0,70	351	3,8
	P	15,4	14,3	5 320	15,3	67	29	37	0,75	345	5,4
Beržynai Birch	B	58,9	7,3	17 541	7,8	75	25	27	0,73	298	2,8
	P	24,5	11,3	6 862	12,1	56	27	28	0,77	280	4,2
Drebulynai Aspen	B	35,7	9,4	13 058	10,0	62	29	34	0,68	366	3,3
	P	3,5	29,8	885	32,8	36	30	37	0,73	250	13,7
Juodalksnynai Black alder	B	19,2	12,8	6 583	13,9	74	23	26	0,82	343	5,4
	P	14,0	15,0	3 610	16,0	55	22	26	0,75	258	5,6
Baltalksnynai Grey alder	B	6,9	21,3	1 506	24,1	41	16	16	0,80	217	11,3
	P	4,4	26,9	492	29,9	25	16	16	0,66	113	13,0
Ažuolynai Oak	B	3,8	28,8	1 202	31,4	160	25	46	0,64	316	12,5
	P	-	-	-	-	-	-	-	-	-	-
Uosynai Ash	B	2,5	35,6	635	38,5	129	25	35	0,41	255	14,7
	P	0,5	81,1	66	95,3	94	21	26	0,33	137	50,1
Kiti Other	B	2,1	38,4	633	43,5	66	23	30	0,65	295	20,4
	P	0,9	60,7	295	69,0	49	27	36	0,85	344	32,8
Iš viso	B	200,2	3,9	67 309	4,3	83	26	31	0,73	336	1,7
Total	P	92,1	5,8	29 008	6,4	68	26	31	0,76	315	2,7
Iš viso 2003 01 01	B	197,7	4,4	65 408	4,8	83	25	31	0,73	331	1,8
Total 01.01.2003	P	81,1	7,0	24 770	7,6	65	26	30	0,79	305	3,0

* - viena amžiaus klasė iki brandos amžiaus
one age class before mature age

Tęsinys kitame puslapyje Continued in the next page

Medynai <i>Forest type</i>	Brandumas <i>Maturity</i>	Plotas <i>Area</i>		Tūris <i>Growing stock volume</i>		Amžius, metais <i>Age, years</i>	Augavietės našumo indeksas <i>Site index</i>		Skalsumas <i>Stocking level</i>	Tūris <i>Growing stock volume</i>	
		1000 ha	±,%	1000 m ³	±,%		H _{AB} , m	D _{AB} , cm		m ³ /ha	±,%
Privatūs miškai <i>Private forests</i>											
Pušynai <i>Pine</i>	B P	14,2 11,2	14,9 16,8	4 997 3 835	16,3 18,6	112 97	24 25	34 35	0,76 0,75	351 343	6,6 7,9
Eglynai <i>Spruce</i>	B P	24,5 16,8	11,3 13,7	8 208 4 670	12,2 15,0	87 67	26 27	34 36	0,69 0,65	335 279	4,5 6,0
Beržynai <i>Birch</i>	B P	32,1 35,6	9,9 9,4	8 402 9 489	10,7 10,1	71 55	25 26	28 28	0,77 0,84	262 267	4,1 3,8
Drebulynai <i>Aspen</i>	B P	26,2 7,6	11,0 20,4	8 033 2 041	11,9 22,4	58 36	27 28	35 34	0,72 0,85	307 270	4,6 9,3
Juodalksnynai <i>Black alder</i>	B P	12,2 13,7	16,1 15,1	3 638 3 627	17,3 16,4	69 55	21 22	26 26	0,84 0,87	297 264	6,4 6,4
Baltalksnynai <i>Grey alder</i>	B P	41,1 17,3	8,7 13,5	7 544 2 543	9,7 15,2	42 26	16 16	16 16	0,74 0,79	184 147	4,2 7,0
Ažuolynai <i>Oak</i>	B P	0,3 0,0	100,0 -	69 -	100,0 -	145 -	21 -	42 -	0,62 -	219 -	- -
Uosynai <i>Ash</i>	B P	0,2 1,4	137,6 47,1	46 511	137,6 53,6	105 97	24 26	27 33	0,51 0,71	279 359	- 25,6
Kiti <i>Other</i>	B P	5,3 2,6	24,3 34,8	1 043 424	28,7 45,1	58 38	18 18	27 29	0,67 0,73	196 163	15,3 28,7
Iš viso Total	B P	156,1 106,2	4,4 5,4	41 982 27 140	4,9 6,1	67 55	23 24	27 28	0,74 0,79	269 256	2,2 2,8
Iš viso 2003 01 01 Total 01.01.2003	B P	117,7 79,3	5,8 7,1	31 128 20 383	6,6 7,8	64 56	22 24	27 29	0,75 0,81	265 257	3,1 3,3
Miškai rezervuoti nuosavybės teisės atkūrimui <i>Forests reserved for restitution</i>											
Pušynai <i>Pine</i>	B P	2,6 2,1	34,6 38,6	835 620	36,7 42,0	114 95	24 22	32 34	0,73 0,79	316 293	12,2 16,5
Eglynai <i>Spruce</i>	B P	3,2 3,0	31,6 32,5	941 816	32,9 34,6	90 67	25 26	37 39	0,65 0,64	297 273	9,3 12,0
Beržynai <i>Birch</i>	B P	7,4 7,1	20,7 21,0	2 036 1 994	23,2 23,3	68 55	24 25	26 26	0,83 0,9	276 280	10,4 10,0
Drebulynai <i>Aspen</i>	B P	7,4 2,3	20,6 36,8	2 532 504	22,0 43,2	55 35	29 24	39 27	0,69 0,95	340 216	7,8 22,6
Juodalksnynai <i>Black alder</i>	B P	2,4 4,2	36,3 27,5	831 1 186	37,4 31,2	65 54	23 20	27 24	0,95 1,01	347 284	9,1 14,7
Baltalksnynai <i>Grey alder</i>	B P	15,6 7,5	14,2 20,4	3 077 1 373	15,6 22,2	42 27	17 18	16 17	0,79 0,92	197 182	6,5 8,7
Ažuolynai <i>Oak</i>	B P	0,3 -	100,0 -	129 -	100,0 -	160 -	25 -	60 -	0,88 -	410 -	- -
Uosynai <i>Ash</i>	B P	- -	- -	- -	- -	- -	- -	- -	- -	- -	- -
Kiti <i>Other</i>	B P	1,5 0,3	46,1 99,8	230 21	57,3 109,2	51 25	17 13	25 18	0,67 0,55	155 65	34,1 44,3
Iš viso Total	B P	40,4 26,6	8,8 10,9	10 610 6 513	9,8 12,3	60 49	22 22	26 25	0,77 0,88	263 245	4,3 5,7
Iš viso 2003 01 01 Total 01.01.2003	B P	49,4 47,1	9,0 9,2	13 409 10 695	9,8 10,3	59 46	22 22	26 27	0,81 0,81	272 227	4,0 4,6

Šaltinis: Valstybinė miškų tarnyba (NMI)
Source: State Forest Service (NFI)

2.33 BRANDŽIŲ MEDYNŲ SORTIMENTINĖ TŪRIO STRUKTŪRA III IR IV GRUPĖS MIŠKUOSE
PAGAL MIŠKŲ NUOSAVYBĘ 2010 01 01
WOOD STRUCTURE** OF MATURE STANDS IN FOREST OF III AND IV GROUPS BY OWNERSHIP
01.01.2010**

m³/ha

Medynai Forest type	Žalių medžių stiebų tūris Wood volume of living trees stems											Sausuo- lių stiebų tūris Volume of dead tree stems
	Plotas Area	Likvidinė mediena Merchantable wood						Atliekos Felling residues	Stiebų mediena Stem wood	Šakos Branches		
		Padarinės skersmuo plongalyje Industrial wood by diameter				Malkinė Fuel- wood	Iš viso Total					
		1000 ha	≥25,1	13,6- 25,0	5,6- 13,5						Iš viso Total	
Visi miškai All forests												
Pušynai Pušis* Pine	48,8	197 217	101 96	22 13	320 326	7 2	327 328	46 44	373 373	56 51	9 8	
Eglynai Eglė* Spruce	66,9	137 144	114 162	26 67	278 373	21 26	299 399	44 56	343 455	60 99	18 23	
Beržynai Beržas* Birch	98,3	70 63	111 100	30 17	211 180	24 19	235 199	50 49	285 248	48 39	16 9	
Drebulynai Drebulė* Aspen	69,3	101 89	108 69	28 8	238 166	58 52	296 217	45 28	341 245	47 26	22 12	
Juodalksnynai Juodalksnis* Black alder	33,8	66 52	144 152	33 34	243 238	29 29	272 267	55 55	327 322	46 38	17 11	
Baltalksnynai Baltalksnis* Grey alder	63,6	19 8	71 60	36 31	126 99	42 40	168 139	23 16	191 154	30 24	14 14	
Ažuolynai Ažuolas* Oak	4,4	172 363	49 80	15 32	236 475	32 91	267 567	49 123	316 689	53 79	10 106	
Uosynai Uosis* Ash	2,7	105 268	65 280	12 118	182 666	35 164	217 830	39 168	256 998	54 232	23 310	
Kiti Kitos* Other	9,0	64 72	58 114	19 54	140 240	41 89	181 329	32 62	213 391	31 49	12 24	
Iš viso Total	396,7	95	104	29	228	31	259	43	302	48	16	
Valstybinės reikšmės miškai Forests of state importance												
Pušynai Pušis* Pine	31,9	203 210	107 96	23 12	332 318	8 2	340 320	48 44	388 364	59 50	9 8	
Eglynai Eglė* Spruce	39,2	144 153	115 177	26 75	285 405	21 28	306 432	45 61	351 494	61 107	17 26	
Beržynai Beržas* Birch	58,9	70 60	119 102	32 16	221 178	25 18	246 196	52 48	298 244	51 38	18 9	
Drebulynai Drebulė* Aspen	35,7	108 95	119 70	33 8	260 173	56 50	316 224	49 29	366 252	51 27	23 12	
Juodalksnynai Juodalksnis* Black alder	19,2	70 57	150 152	35 32	255 241	30 28	286 269	58 56	343 325	49 38	21 12	
Baltalksnynai Baltalksnis* Grey alder	6,9	23 9	71 58	53 45	147 111	42 42	189 153	28 18	217 171	35 26	16 19	
Ažuolynai Ažuolas* Oak	3,8	167 296	52 47	18 19	236 363	31 68	267 431	49 91	316 521	53 64	9 68	
Uosynai Uosis* Ash	2,5	110 189	65 194	12 77	187 460	28 102	215 563	40 112	255 674	55 159	24 204	
Kiti Kitos* Other	2,1	97 148	98 304	24 140	219 593	28 142	247 735	49 155	295 890	38 99	13 40	
Iš viso Total	200,2	113	115	30	259	28	287	49	336	54	17	

Tęsinys kitame puslapyje Continued in the next page

Medynai <i>Forest type</i>	Žalių medžių stiebų tūris <i>Wood volume of living trees stems</i>										Sausuo- lių stiebų tūris <i>Volume of dead tree stems</i>	
	Plotas <i>Area</i>	Likvidinė mediena <i>Merchantable wood</i>					Malkinė Fuel- wood	Iš viso <i>Total</i>	Atliekos <i>Felling residues</i>	Stiebų mediena <i>Stem wood</i>		Šakos <i>Branches</i>
		Padarinės skersmuo plongalyje <i>Industrial wood by diameter</i>				Iš viso <i>Total</i>						
		1000 ha	≥25,1	13,6- 25,0	5,6- 13,5							
Privatūs miškai <i>Private forests</i>												
Pušynai Pušis* <i>Pine</i>	14,2	192 233	91 95	19 12	302 340	6 2	308 342	43 46	351 388	52 53	9 9	
Eglynai Eglė* <i>Spruce</i>	24,5	131 130	114 140	28 54	272 324	21 22	293 346	42 49	335 395	60 85	16 17	
Beržynai Beržas* <i>Birch</i>	32,1	70 67	96 95	26 18	192 180	24 20	216 200	46 49	262 249	44 39	14 8	
Drebulynai Drebulė* <i>Aspen</i>	26,2	91 82	97 67	24 9	212 159	54 49	266 208	41 27	307 235	41 25	18 10	
Juodalksnynai Juodalksnis* <i>Black alder</i>	12,2	62 41	131 140	29 35	221 216	27 27	248 243	50 51	297 294	41 34	13 9	
Baltalksnynai Baltalksnis* <i>Grey alder</i>	41,1	19 8	69 59	33 29	120 96	41 39	162 136	22 15	184 151	29 23	12 13	
Ažuolynai Ažuolas* <i>Oak</i>	0,3	123 1151	32 445	2 158	157 1754	25 368	181 2122	38 485	219 2608	36 261	40 521	
Uosynai Uosis* <i>Ash</i>	0,2	40 1162	67 1299	6 621	114 3081	139 954	253 4035	26 825	279 4860	49 1111	13 1380	
Kiti Kitos* <i>Other</i>	5,3	59 50	48 54	16 24	124 128	44 66	168 194	28 33	196 226	30 31	10 11	
Iš viso Total	156,1	80	92	27	199	32	232	37	269	42	14	
Miškai rezervuoti nuosavybės teisės atkūrimui <i>Forests reserved for restitution</i>												
Pušynai Pušis* <i>Pine</i>	2,6	160 223	85 109	23 18	268 350	8 3	276 353	40 47	316 400	47 54	2 14	
Eglynai Eglė* <i>Spruce</i>	3,2	108 139	97 150	26 72	232 361	27 31	259 392	38 56	297 448	52 102	32 38	
Beržynai Beržas* <i>Birch</i>	7,4	68 62	108 109	29 24	204 195	24 22	228 217	48 54	276 271	44 42	18 10	
Drebulynai Drebulė* <i>Aspen</i>	7,4	104 83	98 63	22 7	224 152	76 67	300 219	40 25	340 244	46 26	38 20	
Juodalksnynai Juodalksnis* <i>Black alder</i>	2,4	59 63	168 213	32 53	260 330	28 43	288 373	60 76	347 449	45 52	11 15	
Baltalksnynai Baltalksnis* <i>Grey alder</i>	15,6	17 7	76 63	37 31	130 101	44 40	174 141	24 15	197 156	30 24	18 15	
Ažuolynai Ažuolas* <i>Oak</i>	0,3	281 379	29 116	3 59	313 553	41 94	354 647	56 146	410 793	67 87	0 138	
Uosynai Uosis* <i>Ash</i>	0,0	0 0	0 0	0 0	0 0	0 0	0 0	0 0	0 0	0 0	0 0	
Kiti Kitos* <i>Other</i>	1,5	35 40	33 56	19 36	86 133	48 97	134 230	20 34	155 264	22 38	15 43	
Iš viso Total	40,4	64	92	30	185	42	227	36	262	39	21	

* Medžių rūšies visuose medynuose tūris padalintas iš vyraujančios medžių rūšies ploto
The tree species volume in all stands is divided on area of dominant tree species

Šaltinis: Valstybinė miškų tarnyba (NMI)
Source: State Forest Service (NFI)

** Apskaičiuota pagal medienos tūrio sortimentines lenteles (Medžių tūrio struktūros lentelės. 2010)
Structure of volume is calculated according to tables (Medžių tūrio struktūros lentelės. 2010)

**2.34 MEDYŅŲ (I IR II ARDO) PLOTAS, TŪRIS IR METINIS PRIEAUGIS PAGAL AMŽIAUS KLASES IR MIŠKŲ GRUPES 2010 01 01
AREA, GROWING STOCK (I AND II STOREY) VOLUME AND ANNUAL INCREMENT DISTRIBUTION BY AGE CLASSES AND
FOREST GROUPS 01.01.2010**

Vyraujanti medžių rūšis, rodiklis Dominant tree species,	Amžiaus klasė (10 metų) Age class (10 years)													Iš viso Total
	1	2	3	4	5	6	7	8	9	10	11	12	≥13	
I ir II miškų grupės / and II forest groups														
Pušis Pine	2 017	2 769	4 919	7 552	15 990	17 622	13 785	12 276	12 688	13 866	7 989	5 361	8 471	125 305
Tūris Volume m³/ha	30	34	77	169	227	277	318	337	293	343	343	345	385	281
Prieaugis Increment m³/ha	0,9	3,9	4,6	8,5	8,7	9,0	9,4	8,3	6,9	7,0	7,2	5,7	6,5	7,6
Eglė Spruce	1 970	3 467	5 262	1 682	3 606	3 822	5 187	4 802	4 478	2 249	2 513	632	897	40 566
Tūris Volume m³/ha	11	48	162	266	211	273	357	393	328	450	406	352	354	273
Prieaugis Increment m³/ha	0,7	4,3	12,6	14,7	9,2	10,1	9,5	8,0	7,8	7,0	8,2	6,1	7,1	8,6
Beržas Birch	1 226	5 204	4 115	3 836	7 614	7 806	5 787	4 454	3 348	1 287	761	151	-	45 588
Tūris Volume m³/ha	16	31	61	153	217	249	259	315	274	297	415	285	-	201
Prieaugis Increment m³/ha	0,5	2,9	4,3	8,2	7,6	7,6	6,9	8,2	6,2	8,2	9,5	1,1	-	6,5
Drebulė Aspen	316	715	584	1 619	647	2 328	1 331	866	-	-	-	-	-	8 405
Tūris Volume m³/ha	41	105	223	255	367	394	511	511	-	-	-	-	-	319
Prieaugis Increment m³/ha	3,4	9,2	17,5	9,3	11,8	11,9	11,7	12,2	-	-	-	-	-	11,2
Juodalksnis Black alder	-	1 342	2 106	3 135	6 048	3 793	2 621	619	1 703	632	947	-	-	22 947
Tūris Volume m³/ha	-	75	136	219	283	247	305	199	381	193	463	-	-	255
Prieaugis Increment m³/ha	-	9,1	10,0	11,4	11,7	8,2	8,7	6,5	5,7	4,1	10,2	-	-	9,6
Baltalksnis Grey alder	1 035	845	2 972	4 998	2 812	2 562	589	-	-	-	-	-	-	15 813
Tūris Volume m³/ha	69	109	111	166	148	243	224	-	-	-	-	-	-	158
Prieaugis Increment m³/ha	6,7	10,9	7,8	7,0	5,2	6,8	10,1	-	-	-	-	-	-	7,1
Ažuolas Oak	-	527	-	316	-	285	546	622	316	1 632	973	757	2 021	7 995
Tūris Volume m³/ha	-	20	-	95	-	250	401	388	230	327	361	321	383	319
Prieaugis Increment m³/ha	-	1,0	-	4,4	-	10,2	7,5	11,3	8,5	7,3	9,8	7,5	6,6	7,4
Uosis Ash	321	-	170	662	494	1 346	692	-	316	-	-	-	316	4 315
Tūris Volume m³/ha	45	-	13	184	196	211	225	-	208	-	-	-	276	192
Prieaugis Increment m³/ha	1,1	-	1,1	5,0	8,9	6,7	7,3	-	5,9	-	-	-	4,4	5,9
Kitos rūšys Other	211	1 001	1 007	263	2 506	1 773	1 314	163	-	-	403	81	-	8 722
Tūris Volume m³/ha	5	37	59	122	174	232	259	359	-	-	320	566	-	178
Prieaugis Increment m³/ha	0,7	3,8	4,3	6,4	6,2	8,6	7,6	11,3	-	-	8,0	16,8	-	6,6
Iš viso	7 096	15 870	21 135	24 062	39 717	41 336	31 853	23 801	22 848	19 665	13 586	6 982	11 705	279 656
Tūris Volume m³/ha	28	47	108	184	225	267	311	348	302	346	368	344	379	255
Prieaugis Increment m³/ha	1,7	4,6	7,9	8,8	8,6	8,7	8,8	8,4	6,9	7,0	7,9	6,0	6,5	7,8

Tęsinys kitame puslapyje / Continued in the next page

Vyraujanti medžių rūšis, rodiklis <i>Dominant tree species,</i>	Amžiaus klasė (10 metų) <i>Age class (10 years)</i>													Iš viso <i>Total</i>
	1	2	3	4	5	6	7	8	9	10	11	12	≥13	
III ir IV miškų grupės III and IV forest groups														
Plotas <i>Area</i> ha	20 571	14 592	18 667	37 727	87 064	93 426	82 603	54 476	55 935	45 974	28 012	13 803	12 750	565 600
Tūris <i>Volume</i> m ³ /ha	7	54	110	216	272	295	322	326	371	380	365	398	377	293
Prieaugis <i>Increment</i> m ³ /ha	0,8	5,6	8,4	10,3	10,9	9,8	9,2	8,1	8,2	7,5	7,0	7,4	6,7	8,7
Plotas <i>Area</i> ha	52 947	35 334	31 358	32 490	32 314	33 552	35 019	26 321	18 279	14 541	5 802	3 740	2 223	323 919
Tūris <i>Volume</i> m ³ /ha	12	33	122	206	273	265	298	330	353	381	339	319	323	201
Prieaugis <i>Increment</i> m ³ /ha	1,0	3,3	10,3	11,8	12,4	9,2	9,1	8,4	8,1	8,6	8,3	7,0	6,5	7,7
Plotas <i>Area</i> ha	27 066	45 269	32 709	40 340	63 857	67 208	50 682	27 998	13 535	3 334	2 129	632	-	374 757
Tūris <i>Volume</i> m ³ /ha	18	44	96	169	226	273	285	277	303	300	247	258	-	195
Prieaugis <i>Increment</i> m ³ /ha	1,5	4,4	7,0	8,4	8,7	8,1	7,3	7,1	7,0	6,4	6,6	4,6	-	7,0
Plotas <i>Area</i> ha	16 523	14 355	9 932	13 444	18 286	18 602	19 991	10 002	1 642	508	-	-	316	123 600
Tūris <i>Volume</i> m ³ /ha	16	75	174	255	286	320	380	397	349	262	-	-	500	244
Prieaugis <i>Increment</i> m ³ /ha	1,7	6,7	12,7	12,9	10,2	9,7	9,2	9,5	8,9	10,4	-	-	5,2	8,8
Plotas <i>Area</i> ha	12 802	11 933	20 291	27 444	30 264	31 901	18 072	9 936	3 723	1 431	179	456	-	168 431
Tūris <i>Volume</i> m ³ /ha	15	59	158	205	270	264	318	361	321	257	151	308	-	222
Prieaugis <i>Increment</i> m ³ /ha	1,4	5,6	10,9	10,2	10,5	8,8	8,3	8,3	6,4	7,0	3,7	4,0	-	8,6
Plotas <i>Area</i> ha	8 025	15 041	29 218	30 756	23 786	7 932	1 119	-	-	-	-	-	-	115 876
Tūris <i>Volume</i> m ³ /ha	19	84	151	186	193	191	276	-	-	-	-	-	-	155
Prieaugis <i>Increment</i> m ³ /ha	2,3	7,8	9,5	8,2	7,0	6,1	6,2	-	-	-	-	-	-	7,7
Plotas <i>Area</i> ha	2 757	947	1 334	2 571	3 392	3 838	6 692	3 748	2 425	1 615	1 746	360	4 924	36 350
Tūris <i>Volume</i> m ³ /ha	13	16	32	92	158	189	276	236	322	297	291	338	318	214
Prieaugis <i>Increment</i> m ³ /ha	0,3	1,1	2,7	5,0	6,6	7,0	8,9	6,7	6,8	8,7	7,0	10,9	6,7	6,4
Plotas <i>Area</i> ha	554	473	1 820	1 498	3 713	5 113	6 836	6 542	2 452	1 989	798	686	1 490	33 965
Tūris <i>Volume</i> m ³ /ha	4	4	74	161	169	203	200	236	273	349	219	284	248	208
Prieaugis <i>Increment</i> m ³ /ha	0,5	0,4	4,3	7,5	5,5	6,7	5,7	5,8	5,7	6,3	5,7	5,3	4,6	5,7
Plotas <i>Area</i> ha	1 334	5 721	3 167	5 090	2 578	2 265	2 804	465	918	632	528	-	-	25 501
Tūris <i>Volume</i> m ³ /ha	29	67	85	152	197	237	299	410	193	371	354	-	-	162
Prieaugis <i>Increment</i> m ³ /ha	3,2	5,2	6,6	8,5	8,8	6,9	7,6	20,0	6,2	7,3	8,4	-	-	7,1
Plotas <i>Area</i> ha	142 578	143 665	148 496	191 360	265 255	263 836	223 819	139 486	98 909	70 024	39 193	19 677	21 703	1768 000
Tūris <i>Volume</i> m³/ha	14	51	127	197	251	277	309	318	351	370	347	371	351	231
Prieaugis <i>Increment</i> m³/ha	1,2	4,9	9,2	9,9	9,9	8,9	8,5	8,0	7,8	7,7	7,1	7,2	6,5	7,9

Tęsinys kitame puslapyje *Continued in the next page*

Vyraujanti medžių rūšis, rodiklis Dominant tree species,	Amžiaus klasė (10 metų) Age class (10 years)													Iš viso Total
	1	2	3	4	5	6	7	8	9	10	11	12	≥13	
Visos miškų grupės All forest groups														
Plotas Area ha	22 588	17 361	23 586	45 279	103 054	111 048	96 388	66 751	68 623	59 840	36 001	19 164	21 222	690 905
Tūris Volume m ³ /ha	9	51	103	208	265	293	322	328	357	371	360	383	380	290
Prieaugis Increment m ³ /ha	0.8	5.3	7.6	10.0	10.5	9.7	9.2	8.1	7.9	7.4	7.0	6.9	6.6	8.5
Plotas Area ha	54 916	38 802	36 620	34 172	35 920	37 375	40 207	31 122	22 756	16 790	8 315	4 372	3 120	364 485
Tūris Volume m ³ /ha	12	34	128	209	267	266	306	339	348	390	359	323	332	209
Prieaugis Increment m ³ /ha	0.9	3.4	10.6	11.9	12.1	9.3	9.2	8.3	8.1	8.4	8.2	6.9	6.7	7.8
Plotas Area ha	28 291	50 472	36 824	44 176	71 471	75 014	56 469	32 452	16 883	4 620	2 890	782	-	420 345
Tūris Volume m ³ /ha	18	42	92	167	225	270	282	282	297	299	291	263	-	196
Prieaugis Increment m ³ /ha	1.5	4.2	6.7	8.4	8.6	8.0	7.3	7.2	6.9	6.9	7.4	3.9	-	6.9
Plotas Area ha	16 838	15 070	10 516	15 063	18 934	20 929	21 323	10 868	1 642	508	-	-	316	132 005
Tūris Volume m ³ /ha	17	77	177	255	289	325	381	406	349	262	-	-	500	249
Prieaugis Increment m ³ /ha	1.7	6.8	13.0	12.6	10.3	9.9	9.4	9.8	8.9	10.4	-	-	5.2	9.0
Plotas Area ha	12 802	13 275	22 397	30 579	36 313	35 693	20 693	10 554	5 426	2 063	1 126	456	-	191 378
Tūris Volume m ³ /ha	15	60	156	207	272	262	316	351	340	238	413	308	-	226
Prieaugis Increment m ³ /ha	1.4	5.9	10.8	10.4	10.7	8.7	8.4	8.2	6.2	6.1	9.2	4.0	-	8.8
Plotas Area ha	9 061	15 885	32 190	35 753	26 599	10 494	1 708	-	-	-	-	-	-	131 689
Tūris Volume m ³ /ha	25	86	147	183	188	204	258	-	-	-	-	-	-	155
Prieaugis Increment m ³ /ha	2.8	8.0	9.4	8.0	6.8	6.2	7.5	-	-	-	-	-	-	7.6
Plotas Area ha	2 757	1 475	1 334	2 887	3 392	4 123	7 238	4 370	2 741	3 247	2 719	1 117	6 945	44 345
Tūris Volume m ³ /ha	13	17	32	92	158	193	285	257	311	312	316	326	337	233
Prieaugis Increment m ³ /ha	0.3	1.0	2.7	4.9	6.6	7.2	8.8	7.3	7.0	8.0	8.0	8.6	6.7	6.6
Plotas Area ha	875	473	1 991	2 160	4 207	6 459	7 528	6 542	2 768	1 989	798	686	1 806	38 280
Tūris Volume m ³ /ha	19	4	69	168	172	205	203	236	266	349	219	284	253	206
Prieaugis Increment m ³ /ha	0.7	0.4	4.0	6.7	5.9	6.7	5.8	5.8	5.7	6.3	5.7	5.3	4.5	5.7
Plotas Area ha	1 545	6 723	4 174	5 354	5 084	4 037	4 118	628	918	632	931	81	-	34 223
Tūris Volume m ³ /ha	25	63	78	150	186	235	287	397	193	371	339	566	-	166
Prieaugis Increment m ³ /ha	2.8	5.0	6.1	8.4	7.5	7.6	7.6	17.7	6.2	7.3	8.2	16.8	-	7.0
Plotas Area ha	149 673	159 535	169 631	215 422	304 971	305 172	255 672	163 287	121 757	89 689	52 780	26 658	33 408	2047 655
Tūris Volume m ³ /ha	14	51	124	195	247	276	310	323	341	365	353	364	361	234
Prieaugis Increment m ³ /ha	1.3	4.9	9.0	9.7	9.8	8.9	8.6	8.0	7.7	7.5	7.3	6.8	6.5	7.9

Šaltinis: Valstybinė miškų tarnyba (NMI)
Source: State Forest Service (NFI)

**2.35 BRANDŽIŲ MEDYŲ CHARAKTERISTIKA PAGAL MIŠKŲ URĖDIJAS*
CHARACTERISTICS OF MATURE STANDS BY FOREST ENTERPRISES***

Miškų urėdija State forest enterprise	Inventorizacijos metai Year of inventory	Plotas Area		Medžių stiebų tūris Volume of trees						
				Žali medžiai Living trees						Sausuoliai Dead trees
		Iš viso Total		m ³ /ha						
		ha	± P, %	mln. m ³ mill. m ³	± P, %	I ardas I storey	II ardas II storey	Iš viso Total	± P, %	m ³ /ha
Jonavos	2008	3332	2,6	1,05	3,2	279	35	314	1,8	13
Kazlų Rūdos	2008	4431	2,4	1,54	2,9	296	52	348	1,6	7
Anykščių	2009	2927	2,5	0,99	3,1	299	41	340	1,8	10
Rokiškio	2009	3828	2,4	1,36	3,0	315	40	355	1,8	11
Ukmergės	2009	9150	1,9	3,11	2,5	313	32	345	1,7	17
Zarasų	2009	2256	2,4	0,83	3,2	342	37	379	2,0	8

* - Brandžių medynų inventorizacijos atrankos metodu rezultatai (BMI)
The results of inventory mature stands by sampling methods (IMS)

Šaltinis: Valstybinė miškų tarnyba (BMI)
Source: State Forest Service (IMS)

**2.36 BRANDŽIŲ MEDYŲ CHARAKTERISTIKA PAGAL MIŠKŲ URĖDIJAS IR VYRAUJANČIĄ
MEDŽIŲ RŪŠĮ*
CHARACTERISTICS OF MATURE STANDS BY DOMINANT TREE SPECIES AND FOREST
ENTERPRISES***

Miškų urėdija State forest enterprise	I ir II ardo stiebų tūris (M) ir jo įvertinimo tikslumas (P _M) Groving stock volume (M) and its precision (P _M)															
	Pušynai Pine		Eglynai Spruce		Beržynai Birch		Drebulynai Aspen		Juodaalksnynai Black alder		Baltalksnynai Grey alder		Ažuolynai Oak		Iš viso Total	
	M	P _M	M	P _M	M	P _M	M	P _M	M	P _M	M	P _M	M	P _M	M	P _M
	m ³ /ha	%	m ³ /ha	%	m ³ /ha	%	m ³ /ha	%	m ³ /ha	%	m ³ /ha	%	m ³ /ha	%	m ³ /ha	%
Jonavos	331	4,5	318	3,5	302	3,5	328	5,3	342	4,1	265	17,3	246	10,4	314	1,8
Kazlų Rūdos	367	4,4	389	3,2	291	3,2	365	17,8	346	2,5	-	-	-	-	348	1,6
Anykščių	355	4,9	336	3,7	317	3,5	393	3,4	326	5,3	162	10,6	329	11,1	340	1,8
Rokiškio	370	4,9	386	2,7	305	3,6	373	5,0	373	5,9	214	11,1	-	-	355	1,8
Ukmergės	359	5,2	340	3,7	309	3,4	392	2,9	319	4,7	-	-	280	9,7	345	1,7
Zarasų	442	3,1	394	4,5	294	3,5	394	6,6	386	7,1	288	17,7	329	15,3	379	2,0

* - Brandžių medynų inventorizacijos atrankos metodu rezultatai (BMI)
The results of inventory mature stands by sampling methods (IMS)

Šaltinis: Valstybinė miškų tarnyba (BMI)
Source: State Forest Service (IMS)